

# Variante C

## Station 0+100 bis 0+443

**Symbole gemäß Bestandsvermessung**

- Laub-/Nadelbaum
- Rasen
- Strauch
- Hecke
- Zaun
- Geländer
- Wasserschleber
- Gasschleber
- Unterflurhydrant
- Abwasserkanal
- Schachtabdeckung, rund
- Schacht (rechteckig)
- Straßenablauf an Bord
- Straßenablauf in freier Lage
- Zugang

**Legende**

**Kataster**

- Flurgrenze
- Grundstück
- Grenzpunkt
- Flurstücksgrenze
- Flurstück-Nr.

**Bestand gemäß Vermessung**

- Bitumen
- Kleinfestflaster
- Rasengittersteine
- Schotter
- S.S., S<sub>2</sub>
- DKM
- Beton
- Plattenbeton
- Größtkornbeton
- Betonpflaster
- Oberkante Deckel
- Metall, Netzwerke Rohr
- Mauer
- Stützmauer
- 166.84
- Höhe in NN (Bestand)

**Legende**

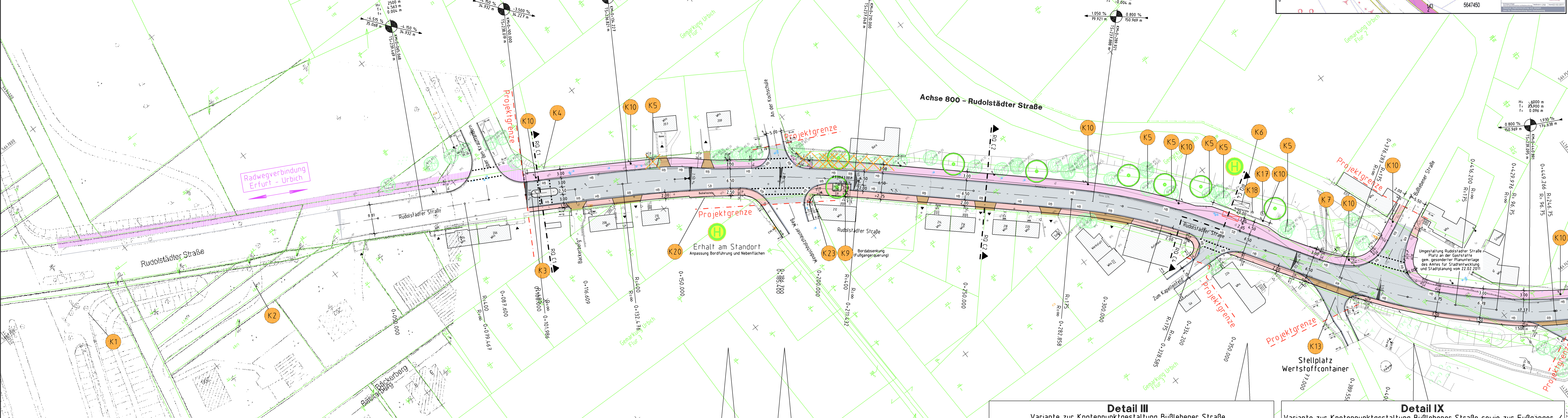
- Asphalt
- Naturstein-Kleinfestflaster
- Betonrechteckpflaster
- Grünflächen
- Baumplanung

Umgestaltung Rudolstädter Straße  
gen. besonderer Planunterlagen  
des Amtes für Stadtentwicklung  
und Stadtplanung vom 22.02.2011

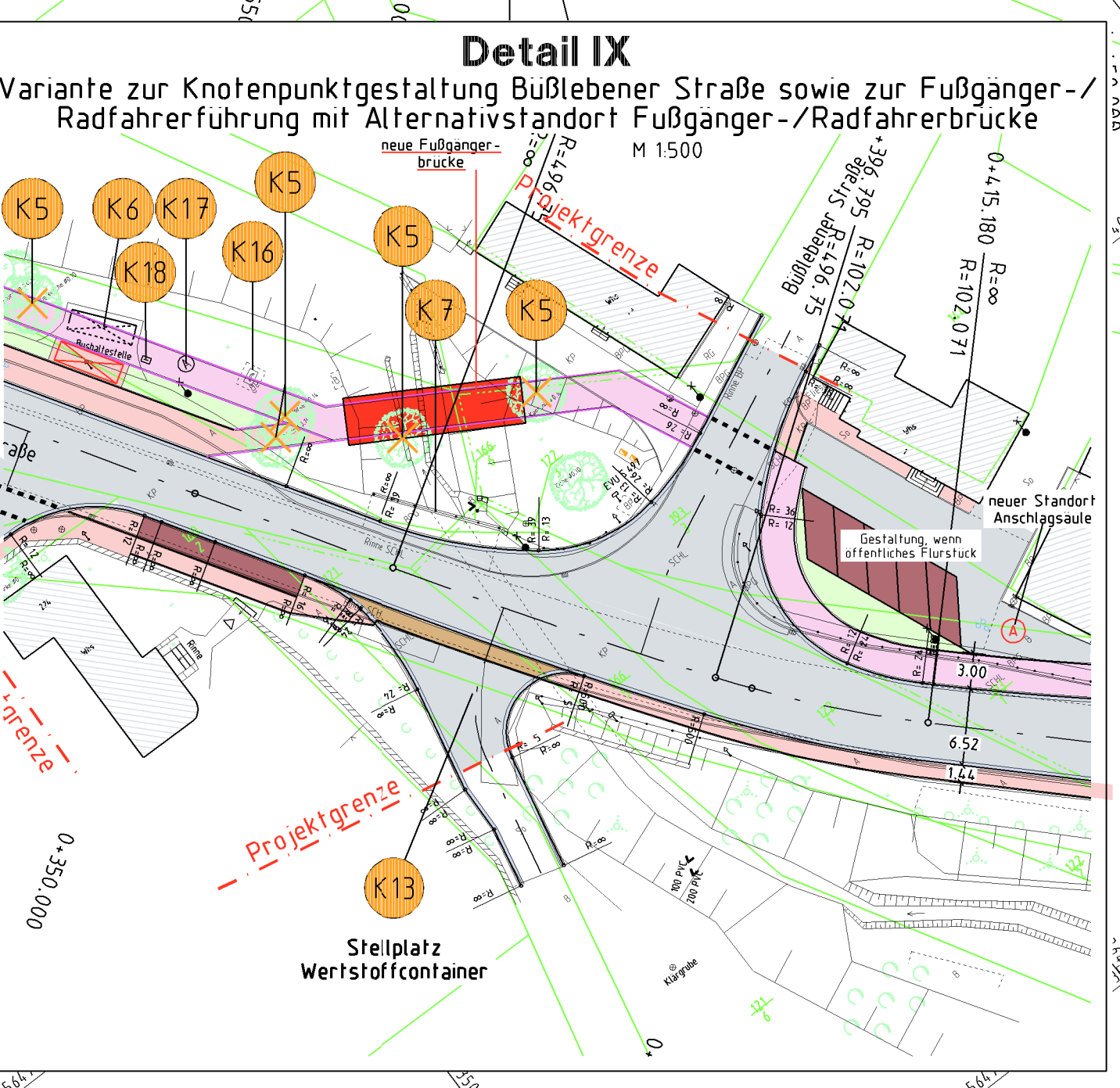
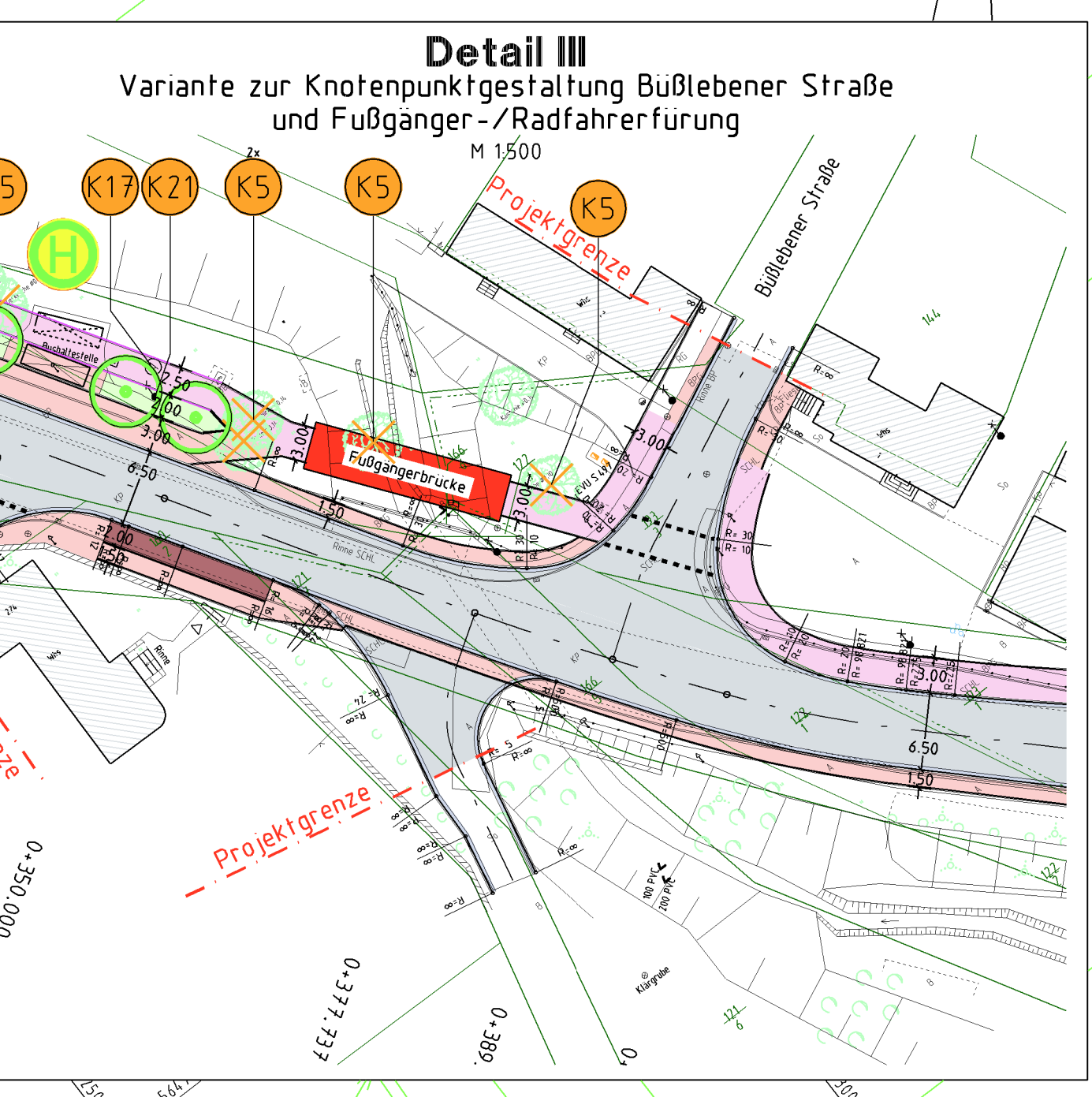
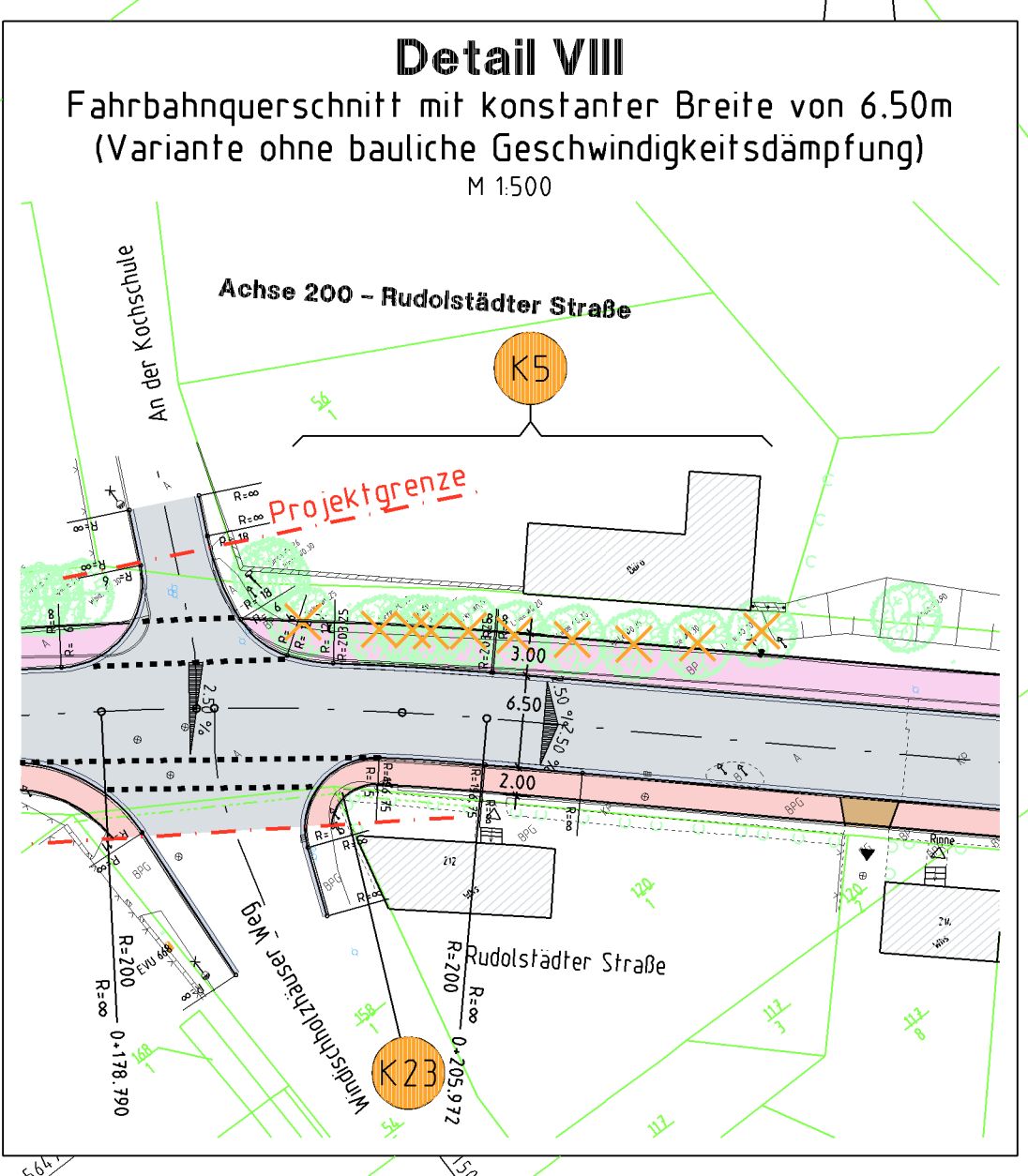
**Legende Straßenplanung**

- Gehweg - "Radfahrer frei" = Betonrechteckpflaster/Grundstückzufahrt
- Fahrbahn in Asphaltbeton
- Gehweg in Betonrechteckpflaster/Grundstückzufahrt
- Parkstellflächen
- Betonhochbord (HB), Betonrandbord (RB), Bordanschlag in cm
- Grünfläche neu
- Grünfläche Wiederherstellung
- Bankett
- Anpassungsbereich
- Fußgänger-/Radfahrerquerungen (Fahrbahnmarkierung nach RMS V2)
- Negativbrüchepunkte mit Angabe von Gefälle/Steigung in Prozent, Länge der Gefälle-/Steigungsstrecke und Radmesser
- Hochpunkt / Tiefpunkt in Gradienten
- Querriegel
- geplanter Baumstandort (symbolische Darstellung)
- geplanter/zu erhaltender Bushaltestpunkt mit Wellerschutzzeichnung

Vermessung	Ingenieurvermessung GEOMET GmbH	Aufnahme 05.-16.11.2009 Höhenbezug NN Lagebezug PD 83
	Julius - König - Straße 4, 99085 Erfurt Tel.: (0361) 56 68 29 1	Auftrags-Nr.: 24654



Nr.	Problem / Zwangspunkt	notwendige Maßnahme	Nr.	Problem / Zwangspunkt	notwendige Maßnahme
K1	Gefahrenpunkt Querungstelle Radfahrer	Umverlegung Radweg Süd-/west/Ostumfahrung	K13	Zufahrt zu Wertstoffcontainerstandort	Neubau für Belohnungs-fahrzeug LKW
K2	Gefahrenpunkt Querungstelle Radfahrer	Rückbau Überfahrt/-befestigung	K14	Anbindung Verkehrsfläche "Am Bach"	
K3	Gefahrenpunkt für Fußgängerverkehr, Befahrung durch Schwefelstrassente	Fußgängerquerungshilfe Überfahrstreifen, Rückbau	K15	Erwässerungsmulde	Umverlegung
K4	Höhenanpassung Planung/Bestand	L-Elemente/Palisaden od. Anpassung auf Privat	K16	Münztelefon	Umsetzen oder Ersatzneubau
K5	Abstand zu bestehender Baumpflanzung nicht mehr gegeben bzw. in geplanten Verkehrsfläche	Wurzelschutz bzw. Baumfällung	K17	Anschlagsaule	Umsetzen an geeigneten Standort oder Rückbau
K6	Umgestaltung Haltepunkt DPNV	Umsetzung Wellerschutz-einrichtung	K18	Briefkasten/Schaltkasten EVU/SBL	Umsetzen oder Ersatzneubau
K7	Näherung Stemmauer Brückenbauwerk	Schrammbord als Anfahr-schutz bzw. Sicherung	K19	Ein- und Ausfahrt für Entsorgungsfahrzeuge (Hausmüll)	Mülltonnenstellfläche für Entsorgungstage
K8	füßläufige Änderung "Am Dorfe" mit Möglichkeit für Befahrung durch Befahrungsfahrzeuge	Poller herausnehmbar	K20	Haltestelle ohne Wellerschutz und ohne Sitz-möglichkeit	Umsetzen des Beleuchtungsmaßes
K9	Gestaltung Einmündung unter Berücksichtigung Fußgänger- und Radverkehr	Gestaltung als Entwurf	K21	Anordnung neuer Haltepunkt DPNV mit eingeschränkter Länge und reduzierter Busoberhöhe	Umsetzen des Beleuchtungsmaßes
K10	bestehender Beleuchtungsmaß steht im Lichttraumprofil der Verkehrsfläche bzw. innerhalb dieser	Rückbau/Umsetzung Haltestellenanordnung	K22	Flächenbedarf/Nutzung von (Privat-) Grundstück zu Sunken Fuß- und Radverkehr	Gründerwerb
K11	Verlegung Haltepunkt DPNV	Höhenanpassung Fußweg (Erfurter Busbord)	K23	Umordnung der Nutzung (Grünflächen/Rabatten/Parken) zu Sunken Fuß- und Radverkehr	Grenzfeststellung/ Grenzanzüge
K12	Anordnung neuer Haltepunkt DPNV (l. ca. 15-20m), Umgestaltung der Nebenfächchen, Fundament Aufhaus		K24		



**Vorplanung**

Planungsbüro	Planungsbüro Poch + Zanker GmbH Nonnenrain 3 99096 Erfurt	Datum	01.03.2011	Zeichen	Sd
		bearbeitet	01.03.2011		Sd/Wn
		gezeichnet	01.03.2011		Dr. Poch
		geprüft	01.03.2011		

Nr.	Art der Änderung	Datum	Zeichen
1	Überarbeitung gemäß Beratungsergebnis vom 23.02.2011	01.03.2011	Sd

Auftraggeber:	Stadtverwaltung Erfurt Amt für Stadtentwicklung und Stadtplanung Lobenerstraße 34 99096 Erfurt	Unterlage	7,3
		Blatt-Nr.	01
		Ausfertigung	

Maßnahmenbezeichnung	Landeshauptstadt Erfurt OT Urbich - Rudolstädter Straße	Unterlagenbezeichnung	Lageplan Variante C Station 0+100 bis 0+443
Objekt-Nr.	587/09	Maßstab	1:500
aufgestellt, geprüft und zur Baudurchführung freigegeben	Erfurt, den .....	bestätigt	Erfurt, den .....
Amt für Stadtentwicklung und Stadtplanung		Amt für Stadtentwicklung und Stadtplanung	