




Legende

 Abgrenzungslinie zur Abgrenzung des Bereichs nach § 34 Abs. 4 Satz 1 Nr. 1 BauGB

Aufgrund des § 34 Abs. 4 Satz 1 Nr. 1 Baugesetzbuch (BauGB) in der Fassung der Neubekanntmachung vom 23.09.2004 (BGBl. I 2414) geändert durch Art. 21 G.v. 21.6.2005 (BGBl. I S. 1818) und §§ 19 Abs. 1 und 21 der Thüringer Gemeinde- und Landkreisordnung (Thüringer Kommunalordnung - ThürKO) i.d.F. der Neubekanntmachung der Thüringer Kommunalordnung vom 28.01.2003 (GVBl. S. 41), zuletzt geändert durch Artikel 5 des Gesetzes vom 23.12.2005 (GVBl. S. 446)

hat der Stadtrat Erfurt am die Klarstellungsatzung gemäß § 34 Abs. 4 Satz 1 Nr. 1 BauGB i.V. mit §§ 19 Abs. 1 und 21 ThürKO als Satzung

BESCHLOSSEN

Erfurt, den
Oberbürgermeister

Die Klarstellungsatzung ist gemäß § 21 Abs. 3 ThürKO bei der Rechtsaufsichtsbehörde angezeigt worden.

AUSFERTIGUNG

Erfurt, den
Landeshauptstadt Erfurt
A. Bausewein
Oberbürgermeister

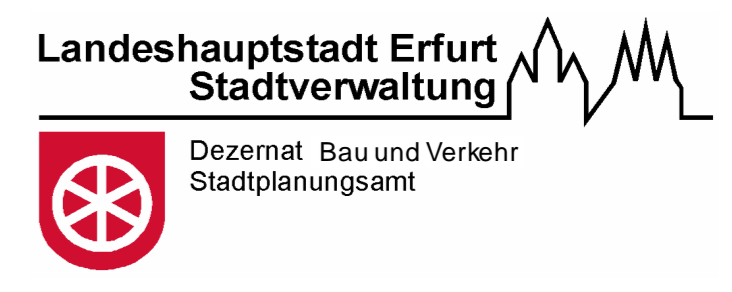
Diese Satzung ist gemäß § 10 Abs. 3 BauGB im Amtsblatt der Stadt Erfurt Nr. vom mit dem Hinweis amtlich bekannt gemacht worden, dass die Klarstellungsatzung während der Öffnungszeiten des Bauinformationsbüros der Stadtverwaltung Erfurt von jedermann eingesehen werden kann. Mit dieser Bekanntmachung tritt die Klarstellungsatzung

In - Kraft

Erfurt, den
Oberbürgermeister

Stadtplanungsamt Erfurt

Amtsleiter	Abteilungsleiter	Bearbeiter
------------	------------------	------------



Satzung der Stadt Erfurt nach §34 Abs.4 Satz1 Nr.1 BauGB
Klarstellungsatzung (KLS014)

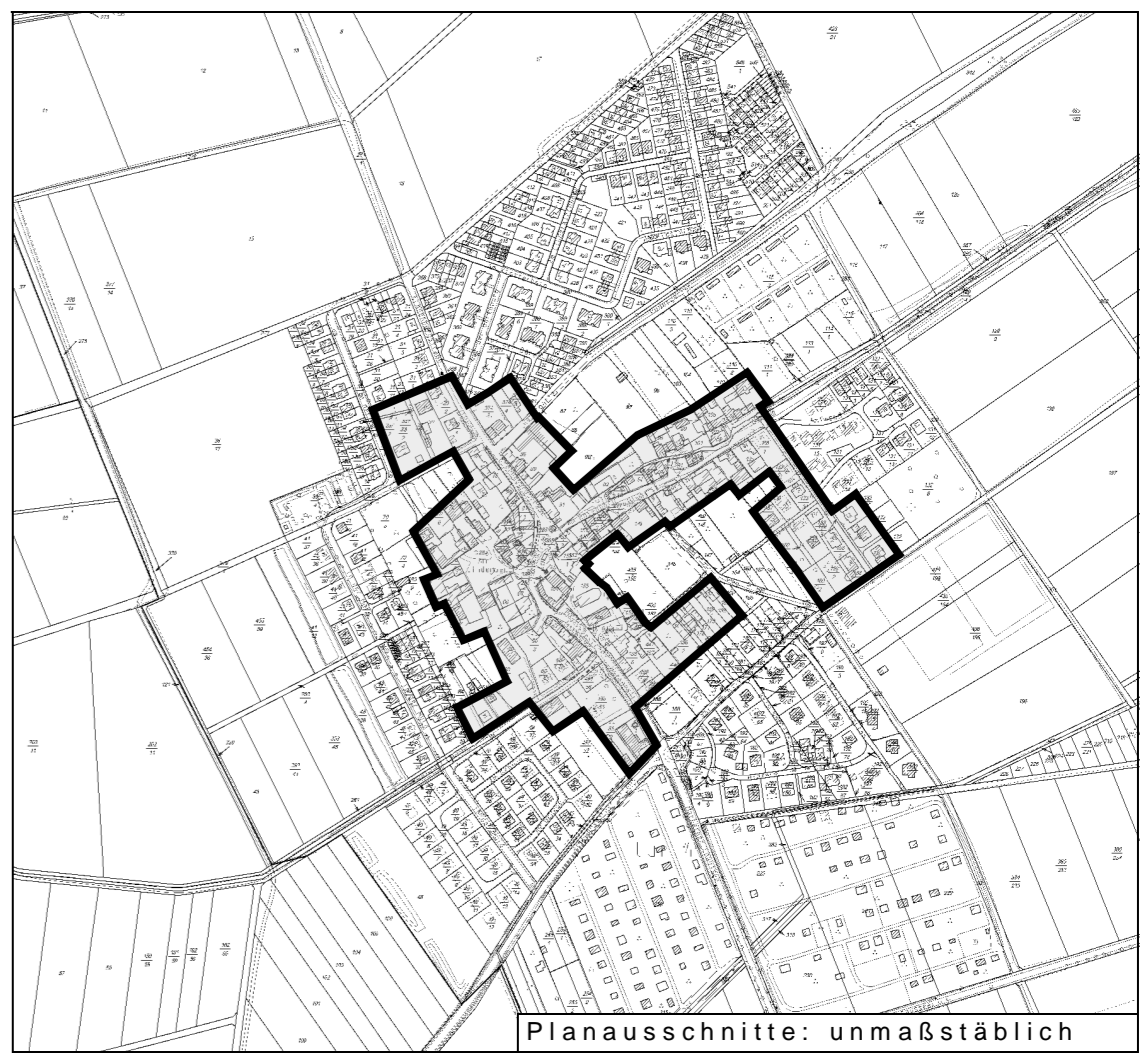
Zur Festlegung und Abgrenzung des im Zusammenhang bebauten Ortsteils

Gebiet : Ortsteil Salomonsborn

Kartengrundlage : Amt für Geofomation und Bodenordnung (Stand Mai 2006)

Maßstab : 1 : 2000

Datum : 15.05.2007



Planausschnitt: unmaßstäblich