

Erfurter Statistik

Straßenverzeichnis 2021



Impressum



Landeshauptstadt Erfurt
Stadtverwaltung

Redaktion:
Personal- und Organisationsamt
Statistik und Wahlen
Fischmarkt 1
99084 Erfurt

Tel. 0361 655-1495
Fax 0361 655-1499
E-Mail statistik@erfurt.de
Internet www.erfurt.de/statistik

Redaktionsschluss: September 2021

Es ist nicht gestattet, ohne ausdrückliche Genehmigung des Herausgebers diese Veröffentlichung oder Auszüge daraus für gewerbliche Zwecke zu vervielfältigen oder in elektronische Systeme einzuspeichern. Die Vervielfältigung dieser Veröffentlichung oder von Auszügen daraus ist für nicht gewerbliche Zwecke mit Quellenangabe gestattet.

Erfurter Statistik

Straßenverzeichnis 2021



Veröffentlichungsreihe:
Straßenverzeichnis
Ausgabe: 2021

Postbezug: Stadtverwaltung Erfurt
Personal- und Organisationsamt
Statistik und Wahlen
99111 Erfurt

Direktbezug: Landeshauptstadt Erfurt
Stadtverwaltung
Personal- und Organisationsamt
Statistik und Wahlen
Fischmarkt 1
99084 Erfurt

Inhaltsverzeichnis

Teil 1	Seite	Anlagen	Seite
Straßenverzeichnis in alphabetischer Reihenfolge	8 - 40	Anlage 1 Ortsteile mit ihren Kurzbezeichnungen	82
Teil 2 Alphabetisches Verzeichnis nach Ortsteilen	42 - 80	Anlage 2 Ortsteilübersicht	83
Alach	42	Anlage 3 Umbenennungen von Straßen seit 1990 (alphabetisch nach altem Straßennamen sortiert)	84 - 87
Altstadt	42 - 45	Anlage 4 Umbenennungen von Straßen seit 1990 (alphabetisch nach neuem Straßennamen sortiert)	88 - 91
Andreasvorstadt	45 - 47	Anlage 5 Neubenennung von Straßen nach 1990 (alphabetisch sortiert)	92 - 99
Azmannsdorf	47	Anlage 6 Schiedsstellenbezirke (Ratsbeschluss Nr. 249/97 vom 19. November 1997)	100
Berliner Platz	47	Anlage 7 Kleingartenvereine der Landeshauptstadt Erfurt (Stand: August 2017)	101 - 102
Bindersleben	47 - 48	Anlage 8 Gebietsveränderungen der Landeshaupt- stadt Erfurt	103
Bischleben-Stedten	48 - 49	Anlage 9 Zuordnung der Ortsteile zu den Landtags- wahlkreisen (Stand: 17. Juli 2021)	104
Brühlervorstadt	49 - 51	Anlage 10 Postleitzahlbereiche der Landeshauptstadt Erfurt (Stand: 18.06.2012)	105 - 106
Büßleben	51 - 52		
Daberstedt	52 - 53		
Dittelstedt	53		
Egstedt	53 - 54		
Ermstedt	54		
Frienstedt	54		
Gispersleben	55 - 56		
Gottstedt	56		
Herrenberg	56 - 57		
Hochheim	57 - 58		
Hochstedt	58		
Hohenwinden	58 - 59		
Ilversgehofen	59 - 60		
Johannesplatz	61		
Johannesvorstadt	61 - 62		
Kerspleben	62		
Krämpfervorstadt	62 - 64		
Kühnhausen	64 - 65		
Linderbach	65		
Löbervorstadt	65 - 67		
Marbach	67 - 68		
Melchendorf	68 - 70		
Mittelhausen	70		
Möbisburg-Rhoda	70 - 71		
Molsdorf	71		
Moskauer Platz	71		
Niedernissa	72		
Rieth	72		
Rohda (Haarberg)	72		
Roter Berg	73		
Salomonsborn	73		
Schaderode	73		
Schmira	74		
Schwerborn	74		
Stotternheim	75		
Sulzer Siedlung	76		
Tiefthal	76		
Töttelstädt	77		
Töttleben	77		
Urbich	77 - 78		
Vieselbach	78		
Wallichen	79		
Waltersleben	79		
Wiesenhügel	79		
Windischholzhausen	80		

Vorbemerkung

Im nachfolgenden Straßenverzeichnis sind alle Veränderungen durch Neu- und Umbenennungen von Straßen eingearbeitet, die nach der Veröffentlichung des Straßenverzeichnisses vom September 2020 in der Stadt Erfurt erfolgt sind.

In den nachfolgend aufgeführten Stadtteilen wurden in diesem Zeitraum folgende Straßennamen neu vergeben:

Stadtteil:	Straßenname:	gültig ab:
Kerspleben	Am Grasewege	20.08.2021
Kerspleben	Pfarrer-Bley-Weg	20.08.2021
Töttleben	Ettersbergblick	20.08.2021

In der Landeshauptstadt Erfurt existieren nunmehr 1.772 verschiedene Straßen, Wege, Gassen und Plätze.

Die Straßen sind mit den zurzeit vorhandenen Hausnummern und deren Folge (u=ungerade, g=gerade, sonst fortlaufend) angegeben. Liegt eine Straße in verschiedenen Ortsteilen bzw. Postleitzahlbezirken, ist sie mehrfach mit den jeweiligen Hausnummernbereichen aufgeführt. Jede Straße hat einen eigenen fünfstelligen Straßenschlüssel. Dieser Straßenschlüssel dient zur weiteren rechentechnischen Bearbeitung.

Mit dem Beschluss des Erfurter Stadtrates vom 27.11.2003 zur Änderung der Hauptsatzung in Verbindung mit der 1. Satzung zur Änderung der Hauptsatzung vom 17. Juni 2004 wurde das Stadtgebiet in 53 Ortsteile gegliedert (siehe Anlage 2).

Durch die Deutsche Post wurde zum 18. Juni 2012 die postalische Neugliederung der Landeshauptstadt Erfurt abgeschlossen (siehe Anlage 10).

Für die Landeshauptstadt Erfurt gelten folgende Postleitzahlen:

99084, 99085, 99086, 99087, 99089, 99090, 99091, 99092, 99094, 99095, 99096, 99097, 99098, und 99099.

Der Stadtrat der Landeshauptstadt Erfurt hat in seiner Sitzung am 07.09.2011 folgende Änderung der Hauptsatzung beschlossen.

Die Hausnummern Erlgarten 11, 13 und 15 werden aus dem Block 231201 des Moskauer Platzes rausgelöst und im Ortsteil Gisperleben dem Block 222327 zu geordnet.

Diese Änderung ist am 01.06.2014 in Kraft getreten.

Das Straßenverzeichnis ist eine Grunddatei des Informationssystems der Stadtverwaltung Erfurt und ist auch als Datei (Access-Datenbank, EXCEL-Tabelle oder PDF-Datei) erhältlich.

Anregungen und Hinweise zum Straßenverzeichnis nehmen die Mitarbeiterinnen und Mitarbeiter des Personal- und Organisationsamtes, Abteilung Statistik und Wahlen gern entgegen. (Tel.: 0361 655-1495 oder 1494)

Teil 1

Straßenverzeichnis in alphabetischer Reihenfolge

Straßen- schlüssel	Straßenname	Hausnummern			Postleit- zahl	Orts- teil
		von	bis	Folge		
44038	Adalberthof	1	10		99089	ANV
44016	Adalbertstraße	1	60		99089	ANV
17020	Adam-Gottschalk-Straße	4	8		99085	KRV
42006	Adam-Ries-Straße	1	15		99092	ANV
15057	Adelheid-Dietrich-Straße	1	26		99085	KRV
42010	Adolf-Diesterweg-Straße	1	10		99092	ANV
38003	Adolf-Herzer-Straße	1	21		99094	BIS
24016	Ahornweg	6	6		99096	LOV
47006	Akazienallee	1	18		99091	GIS
41016	Alacher Chaussee	1	24		99092	BIN
48632	Alacher Höhe	1	25		99090	SDR
47015	Alacher Straße	1	25		99091	GIS
23023	Albert-Einstein-Straße	1	37		99097	MEL
20018	Albrecht-Dürer-Weg	1	5		99099	DAB
44012	Albrechtstraße	1	11		99089	ANV
44012	Albrechtstraße	12	54		99092	ANV
44012	Albrechtstraße	55	67		99089	ANV
54024	Alfred-Brehm-Straße	2	56		99099	WIN
04030	Alfred-Delp-Ring	8	78		99087	ROB
15056	Alfred-Hanf-Straße	1	43		99085	KRV
31015	Alfred-Hess-Straße	1	47		99094	BRV
44031	Alfred-Weber-Platz	2	5		99089	ANV
47014	Allee	1	9		99091	GIS
03022	Allerheiligenstraße	1	21		99084	ALT
61001	Alperstedter Straße	1	34		99095	STO
05007	Alperstedter Weg	1	19		99087	SUS
52012	Alte Chaussee	10	93		99097	WAL
59043	Alte Mittelgasse	1	26		99098	KER
46053	Alte Mittelhäuser Straße	1	19		99091	GIS
46053	Alte Mittelhäuser Straße	19a	21		99091	MIT
64012	Alte Mühlhäuser Straße	1	41		99090	TIE
65033	Alte Schmiede	1	22		99098	HOT
58003	Alte Schulgasse	1	11		99098	VIE
58001	Altenburg	1	9		99098	VIE
47022	Altenburger Straße	1	6		99091	GIS
49013	Alter Bahnhofsweg	1	4		99092	ERM
39005	Alter Berg	1	18		99094	BIS
58002	Alter Graben	1	7		99098	VIE
63013	Alter Stadtweg	4	47		99090	KUE
16005	Altonaer Straße	1	29		99085	KRV
21007	Alt-Schmidtstedter Weg	2	19		99099	DIT
59303	Am Alten Anger	1	25		99098	TTL
56018	Am Alten Backhaus	1	5		99098	BUE
21002	Am Alten Brunnen	1	15		99099	DIT
16014	Am Alten Nordhäuser Bahnhof	2	38		99085	KRV
49301	Am Anger	1	11		99092	GOT
32019	Am Angerberg	1	34		99094	HOH
46026	Am Anschlußgleis	1	8		99091	GIS
56301	Am Bach	1	6		99098	URB
32009	Am Bache	1	27		99094	HOH
39018	Am Bachholz	1	3		99094	MOR
58004	Am Bahnhof	1	23		99098	VIE
62028	Am Bahnhofsweg	1	4		99095	MIT
66002	Am Berg	1	26		99090	TTS
41003	Am Blomberg	1	19		99092	BIN
24015	Am Blosenburghang	7	19		99096	LOV
50019	Am Brauhaus	1a	18		99092	FRI
56316	Am Brückenborn	1	16		99098	URB
64001	Am Brückengraben	1	11		99090	TIE

Straßen- schlüssel	Straßenname	Hausnummern			Postleit- zahl	Orts- teil
		von	bis	Folge		
23028	Am Buchenberg	1	13		99097	MEL
23028	Am Buchenberg	17	27	u	99097	WIN
23028	Am Buchenberg	20	20		99097	MEL
54001	Am Bühl	1	20		99099	WIN
65040	Am Bürgerhaus	1	16		99098	HOT
49304	Am Burggraben	2	12		99092	GOT
39030	Am Butterberg	20b	25		99094	MOR
62029	Am Denkmalsweg	1	3		99095	MIT
23054	Am Dorfbrunnen	1	14		99097	MEL
56302	Am Dorfe	1	8		99098	URB
52002	Am Dorftor	1	20		99097	WAL
23014	Am Drosselberg	11	64		99097	MEL
32022	Am Elsterberg	1	37		99094	HOH
34018	Am Eselsgraben	1	14		99094	SCH
62008	Am Feldrain	2	10		99095	MIT
61016	Am Felsenkeller				99095	STO
46015	Am Fließchen	1	10		99091	GIS
54030	Am Friedhof	1	8		99099	WIN
06013	Am Galgenberg	2	7		99085	JOV
58602	Am Gänserasen	1	24		99098	WLL
23031	Am Garten	1	5		99097	MEL
59002	Am Gartenland	1	6b		99098	KER
48321	Am Gehege	1	26		99090	SAL
10006	Am Gelben Gut	1	17		99089	ILV
59017	Am Goldacker	1	71		99098	KER
59051	Am Grasewege				99098	KER
61039	Am Gucksgarten	4	22		99095	STO
57021	Am Gut	1	8		99098	LIN
23008	Am Hanfstein	1	18		99097	MEL
21014	Am Herrenberg	1	1		99099	DIT
21014	Am Herrenberg	10	101		99099	HER
34007	Am Hippelborn	1	16		99094	BRV
57023	Am Hochstedter Weg	2	18		99098	LIN
05009	Am Hohen Rande	1	18		99087	SUS
31005	Am Holzberg	1	12		99094	HOH
59301	Am Holzbiel	1	20		99098	TTL
23001	Am Holzgraben	1	18		99097	MEL
55014	Am Holzwege	1	43		99099	NIE
27012	Am Hopfenberg	1	30		99096	LOV
24014	Am Hubertus	3	31		99096	LOV
01008	Am Hügel	1	30		99084	ALT
45029	Am Hungerbachplan	28	32		99092	MAR
13008	Am Johannestor	6	23		99084	ALT
05026	Am Johannishof	1	15		99085	HOW
22024	Am Kammweg				99099	HER
47008	Am Kanal	1	9		99091	GIS
23024	Am Katzenberg	1	46		99097	MEL
47029	Am Kilianipark	1	5		99091	GIS
54022	Am Kinderdorf	3	11		99099	WIN
50016	Am Kindergarten	2	20		99092	FRI
62030	Am Kirchanger	1	9		99095	MIT
38021	Am Kirchberg	1	45		99094	BIS
49015	Am Kirchgraben	2	6		99092	ERM
60021	Am Kirschberg	4	54		99095	SWB
55603	Am Kleinen Haarberg	1	5		99099	ROH
48311	Am Klosterberg	1	25		99090	SAL
40013	Am Knotenberg	3	31		99094	SCH
23036	Am Königsborn	1	7		99097	MEL
64030	Am Kreuzbiel	1	10		99090	TIE
35018	Am Kreuzchen	1	52		99092	BRV

Straßen- schlüssel	Straßenname	Hausnummern			Postleit- zahl	Orts- teil
		von	bis	Folge		
64034	Am Kreyenberge	1	12		99090	TIE
14005	Am Kühlhaus	6	27		99085	JOV
38017	Am Laitrand	1	3		99094	BIS
21006	Am Lerchenschlag	1	18		99099	DIT
48317	Am Lindenberg	1	9		99090	SAL
21004	Am Lindenplatz	2	20		99099	DIT
59003	Am Linderbach	1	16		99098	KER
48309	Am Linderkirchhofe	1	22		99090	SAL
38016	Am Loh	1a	8		99094	BIS
10044	Am Malzwerk	1	1		99086	ILV
49017	Am Mittelgraben	1	29		99092	ERM
59039	Am Mühlwege	2	36		99098	KER
57305	Am Neuen Holzwege	1	23		99098	AZM
24017	Am Nonnenholz	9	79		99096	LOV
61027	Am Obertore	1	11		99095	STO
62002	Am Park	1	7		99095	MIT
56003	Am Peterbach	1	17		99098	BUE
35016	Am Peterborn	1	72		99092	BRV
55305	Am Peterholze	1	24		99099	ROH
49011	Am Pfarrgarten	1	14		99092	ERM
55009	Am Pfingstbach	1	47		99099	NIE
48001	Am Plan	1	10		99090	ALA
47013	Am Plänchen	1	4		99091	GIS
17015	Am Pulverschuppen	1	18		99085	KRV
20020	Am Rabenhügel	1	10		99099	DAB
20020	Am Rabenhügel	18	30		99099	DAB
20020	Am Rabenhügel	31	31b		99099	HER
20020	Am Rabenhügel	31c	37		99099	DAB
50013	Am Rand	2	2		99092	FRI
07007	Am Rasenrain	2	16		99086	ILV
52019	Am Reitplatz	4	17		99097	WAL
48002	Am Rieth	2	6		99090	ALA
41012	Am Rosenberg	3	44		99092	BIN
48304	Am Rosenborn	2	29		99090	SAL
04022	Am Roten Berg	5	16		99086	HOW
38035	Am Roten Hof	1	17		99094	BIS
05016	Am Salinengraben	7	7		99085	HOW
10027	Am Salpeterberg	1	15		99089	ILV
48322	Am Schanzberg	2	20		99090	SAL
55011	Am Schießstand	1	39		99099	NIE
47005	Am Schlufter	1	16		99091	GIS
20026	Am Schwemmbach	1	69		99099	DAB
61038	Am Schwimmbad	7	7		99095	STO
63010	Am Seefeld	1	15		99090	KUE
21012	Am Seegraben	1a	7	u	99099	DIT
21012	Am Seegraben	2	4	g	99099	URB
22033	Am Sibichen	3	14		99099	HER
39029	Am Silberblick	1	8		99094	MOR
62003	Am Sportplatz	1	19		99095	MIT
32021	Am Stadtblick	1	6		99094	HOH
25009	Am Stadtpark	1	46		99096	LOV
39004	Am Steinbach	1	24		99094	BIS
21009	Am Steinbiel	6	17		99099	DIT
05006	Am Steinhügel	7a	10		99086	ILV
06001	Am Stollberg	1	50		99085	HOW
10004	Am Studentenrasen	1	31		99089	ILV
64014	Am Sünder	1	29		99090	TIE
24003	Am Tannenwäldchen	7	50		99096	LOV
61018	Am Teiche	1	9		99095	STO

Straßen- schlüssel	Straßenname	Hausnummern			Postleit- zahl	Orts- teil
		von	bis	Folge		
35014	Am Tennisplatz	4	11		99092	BRV
55601	Am Teufelstale				99099	ROH
57001	Am Tonberg	1	8		99098	LIN
61042	Am Untertore	1	7		99095	STO
56312	Am Urbach	1	11		99098	URB
23027	Am Urbicher Kreuz	4	18	g	99099	WIN
23027	Am Urbicher Kreuz	7	11	u	99099	HER
23027	Am Urbicher Kreuz	20	20		99099	HER
23027	Am Urbicher Kreuz	22	34	g	99099	WIN
58005	Am Viadukt	1	1		99098	VIE
41005	Am Waidig	1	39		99092	BIN
58009	Am Wald	1	28		99098	VIE
24002	Am Waldblick	1	16		99096	LOV
48015	Am Wäldchen	1	48		99090	ALA
27020	Am Waldkasino	2	3		99096	LOV
22056	Am Waldspielplatz	3	11		99097	MEL
54003	Am Warthberg	1	10		99099	WIN
15011	Am Wasserturm	1	11		99085	KRV
39024	Am Wehr	1	1		99094	MOR
57002	Am Weiherweg	1	23		99098	LIN
56304	Am Weinberg	1	13		99098	URB
64002	Am Weißbach	1	16		99090	TIE
63016	Am Weißfrauenbach	1	27		99090	KUE
39034	Am Weitblick	1b	24		99094	MOR
37012	Am Westbahnhof	1	15		99092	BRV
66003	Am Westerfeld	2	15		99090	TTS
53002	Am Wiesengrund	2	14		99097	EGS
53002	Am Wiesengrund				99097	WAL
10030	Am Wiesengrunde	1	15		99089	RIE
22034	Am Wiesenhügel				99097	WIE
23046	Am Willroder Forst	1	11		99097	MEL
40009	Am Wolfsbrunnen	1	12		99094	SCH
04023	Am Zoopark	1	2		99087	HOW
51005	Am Zwetschenberg	2	20		99094	MOL
08005	Ammertalweg	1	44		99086	ILV
44027	Amploniusweg	3	33		99089	ANV
53003	Amselweg	1	6		99097	EGS
47009	Amtmann-Kästner-Platz	1	15		99091	GIS
49014	Amtmann-Wincopp-Straße	1	27		99092	ERM
58006	Amtsberg	1	9		99098	VIE
03041	An den Graden	1	8		99084	ALT
64011	An den Linden	1	8		99090	TIE
48045	An den Pappeln	1	5		99090	ALA
44014	An der Auenschanze	1	13		99089	ANV
67005	An der Büßleber Grenze	1	16		99098	HOT
67004	An der Flurscheide	1	9	u	99098	LIN
67004	An der Flurscheide	2b	22	g	99098	AZM
57319	An der Gärtnerei	1	1		99098	AZM
51017	An der Gerabrücke	1	19		99094	MOL
58007	An der Gramme	1	5		99098	WLL
58007	An der Gramme				99098	VIE
62031	An der Hausmühle	2	10		99095	MIT
19009	An der Henne	1	25		99085	DAB
64015	An der Hohle	1	12		99090	TIE
17010	An der Kalkreiße	7	8		99085	KRV
59034	An der Kirche	1	17		99098	KER
57003	An der Kleinen Mühle	1	30		99098	LIN
61022	An der Klinge	1	24		99095	STO
39019	An der Klinger	1	25		99094	MOR
56320	An der Kochschule	1	4		99098	URB

Straßen- schlüssel	Straßenname	Hausnummern			Postleit- zahl	Orts- teil
		von	bis	Folge		
04008	An der Lache	3	43	u	99086	ILV
04008	An der Lache	12	42	g	99086	HOW
64016	An der Leite	1	15		99090	TIE
21011	An der Marke	1	1		99099	DIT
44024	An der Parkharfe				99092	ANV
48601	An der Pferdekoppel	1	4		99090	SDR
46038	An der Schmalen Gera	3	4		99091	GIS
34017	An der Schmiraer Grenze	1	43		99094	BRV
31018	An der Silberhütte	14	14g		99094	LOV
03027	An der Stadtmünze	4	13		99084	ALT
64040	An der Sulze	2	41		99090	TIE
24005	An der Thüringenhalle	2	31		99096	LOV
23007	An der Waidwäsche	3	15		99097	MEL
63006	An der Wassermühle	1	14		99090	KUE
44028	Andreas-Gordon-Straße	3	5		99089	ANV
03013	Andreasstraße	1	45		99084	ALT
41028	Andromedastraße	1	37		99092	BIN
02017	Anger	1	81		99084	ALT
59005	Angergasse	3	10		99098	KER
62004	Angerstraße	1	13		99095	MIT
60002	Angertor	1	6		99095	SWB
47020	Anklamer Straße	1	29		99091	GIS
15048	Annaberger Weg	1	31		99085	KRV
37015	Annemarie-Becker-Straße	1	26		99092	BRV
44036	Annemarie-Schimmel-Straße	1	6		99089	ANV
41032	Antaresweg	2	41		99092	BIN
17016	Anton-Lucius-Straße	4	25		99085	KRV
46035	Apoldaer Straße	1	20		99091	GIS
28005	Arndtstraße	1	2		99096	LOV
31009	Arnstädter Chaussee				99097	WAL
31009	Arnstädter Chaussee	5	9		99096	LOV
24004	Arnstädter Hohle	1	18		99096	LOV
26013	Arnstädter Straße	6	55		99096	LOV
35001	Asternweg	19	707		99092	BRV
44015	Auenstraße	1	77		99089	ANV
56010	Auf dem Brodsack	1	16		99098	BUE
32032	Auf dem Neuen Gesetz	1	6		99094	HOH
48633	Auf dem Rode	1	33		99090	SDR
04005	Auf dem Roten Berg	3	7		99087	HOW
62032	Auf dem Sande	2	17		99095	MIT
66031	Auf dem Sauenborn	2	37		99090	TTS
55008	Auf dem Waidrasen	1	10		99099	NIE
32004	Auf den Lösern	1	34		99094	HOH
48313	Auf der Bärenburg	1	26		99090	SAL
39040	Auf der Burg	1	2		99094	MOR
34008	Auf der Cyriaksburg	3	3		99094	BRV
45044	Auf der Falter	1a	53		99092	MAR
38005	Auf der Gebind	1	23		99094	BIS
53004	Auf der Gemeinde	1	6		99097	EGS
57005	Auf der Großen Mühle	4	15		99098	LIN
39003	Auf der Kartause	4	23		99094	BIS
23009	Auf der Melm	1	13		99097	MEL
35004	Auf der Schanze	1	52		99092	BRV
62027	Auf der Stiede	1	1		99095	MIT
52017	Auf der Waidmühle	1	28		99097	WAL
41009	Aufbauweg	1	12		99092	BIN
43030	Augsburger Straße	2	10		99091	ANV
67001	August-Borsig-Straße				99098	BUE
67001	August-Borsig-Straße	9	9		99098	VIE

Straßen- schlüssel	Straßenname	Hausnummern			Postleit- zahl	Orts- teil
		von	bis	Folge		
58019	August-Deinhardt-Weg	1	14		99098	VIE
38009	Augustenburger Straße	1	7		99094	BIS
04026	August-Frölich-Straße				99087	ROB
60003	Augustgasse	2	35		99095	SWB
01006	Augustinerstraße	1	48		99084	ALT
02059	Augustmauer	1	4		99084	ALT
45019	August-Risch-Straße	1	2		99092	MAR
46052	August-Röbling-Straße	2	2		99091	ROB
46052	August-Röbling-Straße	4	30		99091	GIS
46052	August-Röbling-Straße	41	50		99095	MIT
43036	August-Schleicher-Straße	1	3		99089	ANV
39042	Axtwand				99094	MOR
57020	Azmannsdorfer Straße	3	39		99098	LIN
15023	Azmannsdorfer Weg	3	5		99085	KRV
56007	B achgasse	1	18		99098	BUE
31006	Bachstelzenweg	1	26		99094	BIS
64003	Bachstraße	1	17		99090	TIE
59012	Bachweg	3	3		99098	KER
56324	Bäckerberg	1	8		99098	URB
50002	Backhausgasse	1	25		99092	FRI
38032	Backhausstraße	1	13		99094	BIS
58010	Bahnhofsallee	1	46		99098	VIE
61002	Bahnhofplatz	1	5		99095	STO
02022	Bahnhofstraße	1	46		99084	ALT
63003	Bahnhofsweg	1	13		99090	KUE
38029	Bahnstraße	1	10		99094	BIS
38034	Bahnweg	4	4a		99094	BIS
29034	Barbarossahof	1	19		99092	BRV
02012	Barfüßerstraße	1	21		99084	ALT
07004	Barkhausenstraße	1	7		99086	ILV
45056	Bärlauchweg	3	12		99092	MAR
44007	Baumerstraße	1	27		99089	ANV
47026	Baumschulenweg	1	9		99091	GIS
38030	Baumstraße	1	6		99094	BIS
15026	Bautzener Weg	1	8		99085	JOV
12003	Bebelstraße	1	71		99086	JOV
53019	Bechstedter Straße	1	1b		99096	EGS
53019	Bechstedter Straße	3	3		99096	MEL
53019	Bechstedter Straße	11	24		99097	EGS
27021	Bechsteinstraße	1	7		99096	LOV
03048	Bechtheimer Straße	1	1		99084	ALT
50012	Beerberg	1	49		99092	FRI
45045	Beerental	1	42		99092	MAR
64033	Beerenweg	1	11		99090	TIE
26018	Beethovenstraße	3	3		99096	LOV
67002	Bei den Froschäckern	1a	43		99098	BUE
34019	Bei den Kappen	1	26		99094	SCH
60019	Bei der Alten Wiese	1	12		99095	SWB
34021	Bei der Flutrinne	1	27		99094	SCH
23053	Bei der Kohlröthe	1	34		99097	MEL
45061	Beifußweg	1	18		99092	MAR
35025	Beim Bonifaciusbrunnen	4	21		99092	BRV
37014	Beim Bunten Mantel	1	8		99092	BRV
40017	Beim Gotteslande	6	22		99094	SCH
45047	Beim Rade	1	23		99092	MAR
48320	Beim Wetterkreuzchen	1	7		99090	SAL
29012	Benaryplatz	1	3		99084	BRV
03049	Benediktsplatz	1	4		99084	ALT
15043	Benita-Otte-Straße	1	36		99085	KRV
45023	Bergener Straße	1	61		99092	MAR

Straßen- schlüssel	Straßenname	Hausnummern			Postleit- zahl	Orts- teil
		von	bis	Folge		
61008	Bergfeldstraße	1	34		99095	STO
39008	Berggartenstraße	1	4		99094	MOR
05020	Bergrat-Voigt-Straße	1	24		99087	SUS
38038	Bergstieg	1	6		99094	BIS
44017	Bergstraße	1	7		99092	ANV
44017	Bergstraße	8	31		99089	ANV
44017	Bergstraße	32	40		99092	ANV
33001	Bergstromweg	1	4		99094	BRV
20010	Berkaer Straße	1	40		99099	DAB
43016	Berliner Platz	1	11		99091	BEP
43017	Berliner Straße	1	140		99091	BEP
46021	Bernauer Straße	1	69		99091	GIS
46027	Bernburger Straße	1	4		99091	GIS
66023	Bienstädter Tor	1	27		99090	TTS
42004	Biereystraße	1	14		99092	ANV
41006	Binderslebener Hanfsack	1	9		99092	BIN
35021	Binderslebener Landstraße	30	75		99092	BRV
35021	Binderslebener Landstraße	89	104		99092	BIN
35021	Binderslebener Landstraße	105	218		99092	BRV
34012	Birkenring	1	38		99094	SCH
43009	Birkenweg	1	32		99089	ANV
45032	Birnbaumweg	10	10		99092	MAR
32020	Bischlebener Straße	1	40		99094	HOH
39041	Bischleber Weg	30	30		99094	MOR
20004	Blankenhainer Straße	1	28		99099	DAB
11003	Bleichenstraße	1	3b		99089	ILV
56008	Bleichplatz	1	3		99098	BUE
24007	Blosenburgstraße	1	20		99096	LOV
22019	Blücherstraße	2	6		99099	HER
16013	Blumenschmidtstraße	1	4		99085	KRV
42013	Blumenstraße	1	1		99092	ALT
42013	Blumenstraße	4	20		99092	ANV
42013	Blumenstraße	25	71		99092	BRV
42013	Blumenstraße	76	99		99092	ANV
25010	Böcklinstraße	1	10		99096	LOV
25010	Böcklinstraße	57	62a		99096	DAB
25010	Böcklinstraße	63	71		99096	LOV
25008	Bodelschwinghstraße	1	31		99096	LOV
47035	Bodenfeldallee	3	139		99092	MAR
16024	Bodestraße	1	15		99085	KRV
10022	Bogenstraße	1	11		99089	ILV
29036	Bonemilchstraße	2	11		99084	BRV
04024	Bonhoefferstraße				99087	ROB
29017	Bonifaciusstraße	1	20		99084	BRV
02008	Borngasse	10	12		99084	ALT
42001	Borntalweg	1	65		99092	ANV
13011	Boyneburgufer	1	6		99089	ALT
13011	Boyneburgufer	7	10		99089	ANV
48019	Brauhausgasse	1	20		99090	ALA
58014	Brauhausstraße	1	8		99098	VIE
32008	Braunkärschweg	1	8		99094	HOH
10026	Braunstraße	1	20		99089	ILV
02040	Breite Gasse	2	4		99084	ALT
40007	Breite Straße	1	21		99094	SCH
66009	Breiter Ring	2	31		99090	TTS
12002	Breitscheidstraße	1	40		99086	JOV
16004	Bremer Straße	1	30		99085	KRV
22043	Brombeerweg	1	8		99097	WIE
58013	Brückenstraße	1	54		99098	VIE

Straßen- schlüssel	Straßenname	Hausnummern			Postleit- zahl	Orts- teil
		von	bis	Folge		
59032	Brückenweg	1	55		99098	KER
61004	Brühl	2	24		99095	STO
37004	Brühler Herrenberg	1	98		99092	BRV
34001	Brühler Hohlweg	5	61		99094	BRV
34001	Brühler Hohlweg	62	62		99094	SCH
34001	Brühler Hohlweg	77	85		99094	BRV
29011	Brühler Straße	1	60		99084	BRV
34006	Brühlerflurweg	30	38		99092	BRV
29020	Brühlerwallstraße	1	9		99084	BRV
21003	Brunnengasse	1	6		99099	DIT
65017	Brunnenstraße	3	22		99098	HOT
54015	Buchenbergweg	1	19		99099	WIN
24013	Buchenweg	1	14		99096	LOV
53014	Buchfinkenweg	1	9		99097	EGS
43020	Budapester Straße	4	39		99091	MOP
20025	Buddestraße	1	33		99099	DAB
43025	Bukarester Straße	1	50		99091	MOP
05005	Bunsenstraße	1	2		99085	HOW
05005	Bunsenstraße	9	15		99087	HOW
05005	Bunsenstraße	20	20		99086	HOW
58015	Burgberg	1	5		99098	VIE
62005	Bürgermeister-Klapprodt-Straße	1	17		99095	MIT
58038	Bürgermeister-Schiller-Straße	1	21		99098	VIE
02036	Bürgermeister-Wagner-Straße	1	4		99084	ALT
32029	Burg-Gleichen-Weg	8	30		99094	HOH
58016	Burgstraße	1	10		99098	VIE
56306	Büßlebener Straße	1	21		99098	URB
02052	Büßleber Gasse				99084	ALT
21005	Cäciliastraße	2	31		99099	DIT
46023	Calauer Straße	1	49		99091	GIS
46032	Camburger Straße	1	6		99091	GIS
22008	Cammermeisterweg	2	72		99097	MEL
41031	Capellaweg	2	16		99092	BIN
54026	Carl-Haberle-Straße	1	50		99099	WIN
23022	Carl-Zeiß-Straße	1	51		99097	MEL
16017	Carmerstraße	1	54		99085	KRV
46048	Caroline-v.-Wolzogen-Weg	1	4		99091	GIS
27008	Chamissostraße	1	30		99096	LOV
54025	Charles-Darwin-Straße	2	17		99099	WIN
27015	Charlottenstraße	1	9		99096	LOV
24009	Christian-Kittel-Straße	1	11		99096	LOV
24009	Christian-Kittel-Straße	12	14		99096	DAB
20044	Christian-Rohlf's-Weg	1	6		99096	DAB
20011	Clara-Zetkin-Straße	1	113		99099	DAB
22025	Clausewitzstraße	1	68		99099	HER
01009	Comthurgasse	1	13		99084	ALT
22015	Conrad-Stolle-Weg	1	6		99097	MEL
17019	Conrad-Taschner-Straße	3	3		99085	KRV
37010	Constantin-Beyer-Weg	1	13		99094	BRV
32042	Creuzburgweg	1	57		99094	HOH
23016	Curiestraße	1	29		99097	MEL
29029	Cusanusstraße	1	1		99084	BRV
34013	Cyriaksgebrente				99094	SCH
33004	Cyriakstraße	1	49		99094	BRV
20030	Daberstedter Weg	5	36		99099	DAB
20030	Daberstedter Weg	40	42		99099	HER
10037	Dachsgrund	1	10		99089	ILV
42016	Dahlienstraße	1	26		99092	ANV
30006	Dalbergsweg	1	42		99084	BRV

Straßen- schlüssel	Straßenname	Hausnummern			Postleit- zahl	Orts- teil
		von	bis	Folge		
25005	Damaschkestraße	1	8		99096	LOV
25005	Damaschkestraße	9	17		99096	DAB
25005	Damaschkestraße	18	25		99096	LOV
01015	Dämmchen	1	1		99084	ALT
30004	Dammweg	1	11		99084	BRV
50008	Das Kurze Feld	1	40		99092	FRI
50011	Das Querigfeld	1	16		99092	FRI
48306	Das Singerfeld	1	43		99090	SAL
47018	Demminer Straße	1	30		99091	GIS
16028	Dessauer Straße	1	19		99085	KRV
55308	Die Große Nummer	2	28		99099	ROH
32026	Die Hohle				99094	HOH
39037	Die Rießweiden	1	14		99094	MOR
07012	Dieselstraße	1	6a		99086	JOV
50024	Dietendorfer Straße	1	50		99092	FRI
45040	Dinkelweg	1	19		99092	MAR
48308	Dionysiusgasse	1	22		99090	SAL
56310	Dittelstedter Grenze	1	15		99099	URB
19006	Dittelstedter Weg	1	17		99099	DAB
22007	Dolomitenweg	1	22		99097	MEL
22011	Dominikusweg	5	7		99097	MEL
03044	Domplatz	1	37		99084	ALT
03040	Domstraße	1	10		99084	ALT
03045	Domstufen	1	2		99084	ALT
44001	Donaustraße	1	42		99089	ANV
59030	Dorfplatz	1	12		99098	KER
58619	Dorfstraße	3	29		99098	WLL
22022	Dornheimstraße	1	23	u	99099	MEL
22022	Dornheimstraße	2	22	g	99099	HER
22022	Dornheimstraße	24	81		99099	HER
32005	Dornrain	1	23		99094	HOH
54034	Dornröschenweg	1	56		99099	WIN
38002	Dorstbornstraße	1	16		99094	BIS
14001	Dortmunder Straße	1	20		99086	JOV
04018	Dr.-August-Euler-Weg	1	13		99087	HOW
04017	Dr.-Hugo-Eckener-Weg	2	14		99087	HOW
54004	Dr.-Müller-Desterro-Straße	1	28		99099	WIN
03018	Drachengasse	1	12		99084	ALT
48007	Dreifußgasse	1	4		99090	ALA
32010	Drei-Quellen-Straße	1	29		99094	HOH
16018	Dresdener Straße	1	6		99085	KRV
54032	Drosselbartweg	1	29		99099	WIN
24011	Drosselbergstraße	2	4		99097	LOV
24011	Drosselbergstraße	5	13		99097	MEL
47031	Dubliner Straße	3	20		99091	GIS
57307	Eckrand	1	16		99098	AZM
57004	Edmund-Schaefer-Platz	1	11		99098	LIN
45068	Eduard-Lucas-Straße	2	23		99092	MAR
53020	Egstedter Grenzweg	1	3	u	99096	LOV
53020	Egstedter Grenzweg	2	24	g	99096	EGS
23013	Egstedter Trift	1	12		99097	MEL
32041	Ehrenburgweg	1	15		99094	HOH
38026	Eibenstraße	1	20		99094	BIS
45055	Eibischweg	3	56		99092	MAR
56011	Eiche	1	40		99098	BUE
31016	Eichenbergweg	1	1		99094	LOV
27022	Eichendorffstraße	1	31		99096	LOV
02046	Eichenstraße	7	8		99084	ALT
10017	Eichhornweg	1	11		99089	ILV

Straßen- schlüssel	Straßenname	Hausnummern			Postleit- zahl	Orts- teil
		von	bis	Folge		
46029	Eilenburger Straße	3	6		99091	GIS
40001	Eisenacher Straße	1	37		99094	SCH
40001	Eisenacher Straße	50	50		99094	BIN
20041	Eisenberger Straße				99099	DAB
05010	Eisgrubenweg	1	32		99087	SUS
12001	Eislebener Straße	1	1h		99086	ILV
12001	Eislebener Straße	2	22	g	99086	JOV
12001	Eislebener Straße	3	29	u	99086	JOP
44002	Elbestraße	1	24		99089	ANV
27001	Elisabethstraße	1	10		99096	BRV
57024	Elsterweg	8	18		99098	LIN
63022	Elxlebener Straße	7	7		99090	KUE
64004	Elxleber Weg	1	17		99090	TIE
16011	Emdener Straße	2	18		99085	KRV
39014	Enge Gasse	1	9		99094	MOR
66010	Enge Straße	1	5		99090	TTS
45060	Enzianstraße	3	24		99092	MAR
29021	Eobanstraße	1	12		99084	BRV
58040	Erfurter Allee	2	50		99098	VIE
61050	Erfurter Landstraße	1	97		99095	STO
62006	Erfurter Straße	1	66		99095	MIT
66011	Erfurter Tor	1	24		99090	TTS
44023	Erhard-Etzlaub-Straße	3	9		99089	ANV
34023	Erich-Kästner-Straße	1	9		99094	HOH
24018	Erlenweg	2	13		99096	LOV
47019	Erlgarten	1	22		99091	GIS
59004	Erlgrund	1	18		99098	KER
61007	Erlhof	1	27		99095	STO
50020	Ermstedter Erlen	2	80		99092	FRI
36012	Ermstedter Weg	3	18		99092	BRV
23020	Ernst-Abbe-Straße	1	19		99097	MEL
66028	Ernst-Gebhard-Straße	1	10		99090	TTS
23019	Ernst-Haeckel-Straße	1	18		99097	MEL
31019	Ernst-Lange-Weg				99094	BRV
15032	Ernst-Neufert-Weg	1	1		99085	KRV
42011	Ernst-Schneller-Straße	1	39		99092	ANV
12005	Ernst-Toller-Straße	1	17		99086	JOV
38028	Ernteweg	1	13		99094	BIS
41001	Eschenweg	1	32		99092	BIN
39012	Eselstieg				99094	MOR
33002	Espachstraße	1	9		99094	BRV
10041	Essener Straße	1	20		99089	RIE
59306	Ettersbergblick	1	15		99098	TTL
46049	Eugenie-Marlitt-Weg	1	26		99091	GIS
14002	Eugen-Richter-Straße	1	22a		99085	JOV
14002	Eugen-Richter-Straße	23	23		99085	JOP
14002	Eugen-Richter-Straße	24	45		99085	JOV
47030	Europaplatz	1	31		99091	GIS
36004	Fahnerscher Weg	1	25		99092	BRV
45001	Falkenberger Straße	1	19		99092	MAR
04014	Falkenhäuser Weg	11	35		99087	HOW
10008	Falkenried	1	20		99089	ILV
59049	Falkenweg	1	8		99098	KER
66013	Falloch	3	7		99090	TTS
02050	Farbengasse	1	6		99084	ALT
22037	Färberwaidweg	1	19		99097	WIE
10012	Fasanenweg	1	66		99089	ILV
58022	Fasanerieweg	1	24		99098	VIE
02007	Faustgäßchen	4	4		99084	ALT
15034	Feiningerstraße	4	111		99085	KRV

Straßen- schlüssel	Straßenname	Hausnummern			Postleit- zahl	Orts- teil
		von	bis	Folge		
05011	Feldbergweg	1	36		99087	SUS
65010	Feldblick	5	7		99098	HOT
08006	Feldstraße	6	45		99086	ILV
62019	Ferdinand-Jühlke-Straße	5	23		99095	GIS
15053	Fernkornstraße	4	13		99085	KRV
62009	Feuergasse	1	6		99095	MIT
59036	Fichtenweg	1	55		99098	KER
10028	Filßstraße	1	13		99089	ILV
45054	Fingerhutstraße	3	48		99092	MAR
58052	Finkenweg	1	92		99098	VIE
03043	Fischersand	1	60		99084	ALT
03028	Fischmarkt	1	22		99084	ALT
65019	Flachsweg	3	5		99098	HOT
38022	Flachswiese	1	3		99094	BIS
05021	Flamingoweg	4	50		99087	SUS
48024	Flattigweg	1	37		99090	ALA
02018	Fleischgasse	2	2		99084	ALT
16007	Flensburger Straße	1	19		99085	KRV
38027	Fliederweg	1	13		99094	BIS
41002	Flughafenstraße	2	122		99092	BIN
32024	Flurweg	1	2		99094	HOH
46014	Forster Straße	1	6		99091	GIS
53016	Forststraße	1	71		99097	EGS
01007	Franckestraße	2	14		99084	ALT
20005	Frans-Hals-Straße	1	8		99099	DAB
58023	Franz-Große-Straße	1	26		99098	VIE
54035	Frau-Holle-Weg	2	14		99099	WIN
15006	Freiberger Weg	1	21		99085	KRV
27019	Freiligrathstraße	1	43		99096	LOV
22004	Friedemannweg	1	60		99097	MEL
61009	Friedensallee	1	5		99095	STO
46005	Friedhofstraße	1	53		99091	GIS
26010	Friedrich-Ebert-Straße	1	50		99096	DAB
26010	Friedrich-Ebert-Straße	52	63		99096	LOV
12011	Friedrich-Engels-Straße	1	31		99086	JOV
12011	Friedrich-Engels-Straße	32	54		99086	JOP
12011	Friedrich-Engels-Straße	56	69		99086	JOV
05019	Friedrich-Glenck-Straße	1	11		99087	SUS
63021	Friedrich-Kritz-Straße	3	11		99090	KUE
25004	Friedrich-List-Straße	1	20		99096	LOV
25004	Friedrich-List-Straße	21	27		99096	DAB
25004	Friedrich-List-Straße	31	43		99096	LOV
61019	Friedrich-Möller-Straße	1	4		99095	STO
20021	Friedrich-Naumann-Straße	10	15		99096	DAB
62010	Friedrich-Neumeyer-Straße	1	30		99095	MIT
46031	Friedrichstraße	1	1 a		99091	GIS
49311	Frienstedter Landstraße	4	22		99092	GOT
40011	Frienstedter Straße	1	42		99094	SCH
36005	Friesenstraße	2	13		99092	BRV
12004	Fritz-Büchner-Straße	2	35		99086	JOV
58026	Fritz-Metz-Straße	1	10		99098	VIE
16022	Fritz-Noack-Straße	1	21		99085	KRV
28010	Fritz-Reuter-Weg	1	41		99096	LOV
42002	Fröbelstraße	1	18a		99092	ANV
54039	Froschkönigweg	3	26		99099	WIN
10007	Fuchsgrund	1	35		99089	ILV
53017	Fuhrmannsweg	1	3		99097	EGS
03015	Furthmühlgasse	2	2		99084	ALT
59009	Futtergasse	2	8		99098	KER

Straßen- schlüssel	Straßenname	Hausnummern			Postleit- zahl	Orts- teil
		von	bis	Folge		
01022	Futterstraße	1	20		99084	ALT
05901	GA Am Salinengraben	1	22		99085	ILV
05901	GA Am Salinengraben	26	96		99085	HOW
04901	GA An der Lache	1	90		99086	HOW
12902	GA Reseda				99086	JOV
06905	GA Saline	1	356		99085	HOW
15025	Galgenberghang	2	15		99085	JOV
50004	Gamstädter Feld	1	55		99092	FRI
49016	Gamstädter Landstraße	2	48		99092	ERM
36010	Gamstädter Weg	1	12		99092	BRV
63002	Gänseanger	1	19		99090	KUE
61010	Gänseried	1	13		99095	STO
59010	Gartenstraße	1	19		99098	KER
58025	Gartenweg	1	12		99098	VIE
50014	Gaßrain	3	12		99092	FRI
61055	Gau-Algesheimer Straße	2	14		99095	STO
61053	Geheimrat-Goethe-Straße	1	28		99095	STO
27006	Geibelstraße	1	44		99096	LOV
15027	Geisinger Weg	1	6		99085	KRV
45057	Geißblattweg	1	9		99092	MAR
46024	Genthiner Straße	1	11		99091	GIS
15033	Georg-Muche-Weg	2	24		99085	KRV
61011	Georg-Peter-Weimar-Straße	1	12		99095	STO
03008	Georgsgasse	4	13		99084	ALT
20034	Geraer Straße	1	61		99099	DAB
51022	Geragasse	1	9		99094	MOL
04002	Geranienweg	1	52		99087	HOW
62011	Gerastraße	1	15		99095	MIT
38024	Geratalstraße	1	91		99094	BIS
11007	Gerberstraße	1	16		99089	ANV
15047	Gerhard-Marcks-Straße	1	17		99085	KRV
27013	Gerhart-Hauptmann-Straße	1	34		99096	LOV
15063	Gertrud-Grunow-Straße	1	21		99085	KRV
17001	Geschwister-Scholl-Straße	1	71		99085	KRV
58027	Gewerbestraße	1	3		99098	VIE
22052	Ginsterweg	1	4		99097	WIE
46001	Gisbodustrasse	1	34		99091	GIS
10001	Gisperslebener Straße	1	46		99089	ILV
48631	Gisperslebener Weg	2	9		99090	SDR
15021	Glauchauer Weg	1	12		99085	KRV
03002	Glockengasse	1	55		99084	ALT
03003	Glockenquergasse	1	20		99084	ALT
22020	Gneisenaustraße	1	89		99097	MEL
27003	Goethestraße	1	81		99096	LOV
22049	Goldregenweg				99097	WIE
45058	Goldsternweg	2	10		99092	MAR
30001	Gorkistraße	1	21		99084	BRV
15010	Görlitzer Weg	1	14		99085	KRV
02053	Görmersgasse				99084	ALT
29008	Gothaer Platz				99094	BRV
34005	Gothaer Straße	1	11		99094	BRV
34005	Gothaer Straße	20	22		99094	SCH
34005	Gothaer Straße	33	38		99094	HOH
34005	Gothaer Straße	40	50		99094	BRV
01020	Gotthardtstraße	1	57		99084	ALT
50021	Gottstedter Höhe	1	11		99092	FRI
41017	Gottstedter Landstraße	1	19		99092	BIN
41017	Gottstedter Landstraße	45	45		99092	GOT
02010	Grafengasse	1	31		99084	ALT
51020	Graf-Gotter-Straße	1	67		99094	MOL

Straßen- schlüssel	Straßenname	Hausnummern			Postleit- zahl	Orts- teil
		von	bis	Folge		
46007	Granseer Straße	1	10		99091	GIS
14009	Greifswalder Straße	1	22		99085	KRV
14009	Greifswalder Straße	23	27		99085	JOV
15024	Greizer Weg				99085	KRV
43002	Grenzweg	1	9		99091	GIS
43002	Grenzweg	10	10		99091	ANV
43002	Grenzweg	11	32		99091	GIS
15042	Grete-Reichardt-Straße	1	108		99085	KRV
46003	Grimmaer Straße	1	16		99091	GIS
28007	Grimmstraße	1	80		99096	LOV
17004	Grolmannstraße	1	17		99085	KRV
03001	Große Ackerhofgasse	1	15		99084	ALT
59011	Große Angergasse	1	18		99098	KER
03032	Große Arche	1	19		99084	ALT
02038	Große Engengasse	2	3		99084	ALT
59046	Große Herrengasse	1	19		99098	KER
41004	Große Schenkngasse	1	19		99092	BIN
07001	Grubenstraße	1	65		99086	ILV
50009	Grummtwiese	2	22		99092	FRI
48009	Grüne Aue	2	6		99090	ALA
32015	Grüner Weg	1	17		99094	HOH
20007	Grünewaldstraße	1	23		99099	DAB
13005	Grünstraße	9	28		99084	ALT
46011	Gubener Straße	1	22		99091	GIS
15044	Gunta-Stölzl-Straße	1	48		99085	KRV
37001	Günterstraße	1	24		99092	BRV
29018	Gustav-Adolf-Straße	1	19		99084	BRV
27005	Gustav-Freytag-Straße	1	65		99096	LOV
23055	Gustav-Tauschek-Straße	1	12		99099	HER
41019	Gustav-Weißkopf-Straße	1	9		99092	BIN
45003	Güstrower Straße	1	20		99092	MAR
42012	Gutenbergplatz	6	10		99092	ANV
44013	Gutenbergstraße	1	68		99092	ANV
63018	Gutsstraße	2	12		99090	KUE
10034	Györer Straße	1	15		99089	RIE
20022	Haageweg	1	4		99096	DAB
55301	Haarberg	20	20		99099	NIE
55301	Haarberg	22	26		99099	ROH
23002	Haarbergstraße	2	72	g	99097	MEL
23002	Haarbergstraße	3	73	u	99097	HER
23002	Haarbergstraße	101	164		99099	WIN
07014	Hagansplatz	1	3		99085	ILV
22045	Hagebuttenweg	1	47a		99097	WIE
22045	Hagebuttenweg	49	49		99097	MEL
32011	Hainichweg	1	9		99094	HOH
22061	Hainleiteweg	5	6		99097	MEL
16016	Hallesche Straße	1	20a		99085	KRV
39001	Hamburger Berg	3	51		99094	BIS
16006	Hamburger Straße	1	23		99085	KRV
04013	Hammerweg	1	21		99087	HOW
50025	Hanfsack	1	28		99092	FRI
32025	Hangweg	1	9		99094	HOH
15030	Hannes-Meyer-Weg	1	25		99085	KRV
47017	Hannoversche Straße				99089	ANV
47017	Hannoversche Straße				99091	GIS
47017	Hannoversche Straße				99092	MAR
43018	Hanoier Straße	1	3		99091	BEP
16027	Hanseplatz				99085	KRV
04021	Hans-Grade-Weg	2	12		99087	HOW

Straßen- schlüssel	Straßenname	Hausnummern			Postleit- zahl	Orts- teil
		von	bis	Folge		
20008	Hans-Grundig-Straße	1	42		99099	DAB
54038	Hans-im-Glück-Weg	1	32		99099	WIN
20014	Hans-Loch-Straße	1	67		99099	DAB
20040	Hans-Sachs-Straße	1	17		99099	DAB
10021	Hans-Sailer-Straße	1	125		99089	ILV
15054	Hans-Walther-Straße	5	16		99085	KRV
22014	Harzweg	1	15		99097	MEL
61003	Haselnussallee	1	22		99095	STO
22048	Haselnußweg	2	18		99097	WIE
10015	Hasenwende	1	45		99089	ILV
05003	Haßlebener Weg	1	34		99087	SUS
20012	Häßlerstraße	1	33a	u	99096	DAB
20012	Häßlerstraße	2	12	g	99096	DAB
20012	Häßlerstraße	14	106	g	99099	DAB
20012	Häßlerstraße	35	105	u	99099	DAB
39013	Hauptstraße	1	53		99094	MOR
43024	Havannaer Straße	5	54		99091	MOP
54006	Heckenhügel	1	13		99099	WIN
22044	Heckenrosenweg	1	15		99097	WIE
06008	Heckenweg	1	18		99085	HOW
14008	Heckerstieg	2	6		99085	JOV
03052	Hefengasse	1	5		99084	ALT
04004	Hegemalweg	1	32		99087	HOW
53008	Heidesheimer Straße	1	14		99097	EGS
06011	Heideweg	1	6		99085	HOW
01010	Heilige Grabesmühlgasse	1	7		99084	ALT
58017	Heinemannweg	1	11		99098	VIE
05018	Heinrich-Credner-Straße	2	18		99087	SUS
28002	Heinrich-Heine-Straße	2	24		99096	LOV
23021	Heinrich-Hertz-Straße	1	8		99097	MEL
43032	Heinrich-Hübschmann-Ring	5	100		99089	ANV
27018	Heinrich-Mann-Straße	1	32		99096	LOV
67011	Heinrich-Queva-Straße	12	12		99098	HOT
58054	Heinrich-Sorge-Straße	2	5		99098	VIE
37008	Heinrichstraße	1	102		99092	BRV
46047	Helene-Böhlau-Weg	1	7		99091	GIS
16002	Helgoländer Weg	1	8		99085	KRV
38023	Helmut-Just-Straße	1	22		99094	BIS
29041	Helmut-Kohl-Straße				99084	ALT
43028	Helsinkier Straße	15	22		99091	MOP
29030	Henning-Goede-Straße	2	12		99092	BRV
05017	Henry-Pels-Platz				99086	ILV
15059	Henry-van-de-Velde-Straße	1	6		99085	KRV
15058	Herbert-Bayer-Straße	2	13		99085	KRV
58018	Hercherweg	1	24		99098	VIE
27004	Herderstraße	5	48		99096	LOV
23051	Herman-Hollerith-Straße	1	5		99099	HER
45067	Hermann-Braband-Straße	1	28		99092	MAR
22029	Hermann-Brill-Straße	71	131		99099	HER
58029	Hermann-Kiese-Straße	2	26		99098	VIE
45007	Hermann-Müller-Straße	1	11		99092	MAR
31023	Hermann-Schmidt-Straße	1	23		99094	BRV
20042	Hermsdorfer Straße	1	4		99099	DAB
02043	Herrenbreitengasse	1	4		99084	ALT
57309	Herrengasse	1	10		99098	AZM
48310	Herrenstraße	1	16		99090	SAL
29015	Herrmannsplatz	1	16		99084	ALT
41023	Hersfelder Straße				99092	BIN
45011	Herzberger Straße	1	6		99092	MAR
22027	Heyderstraße	1	53		99099	HER

Straßen- schlüssel	Straßenname	Hausnummern			Postleit- zahl	Orts- teil
		von	bis	Folge		
44029	Hieronymus-Schröter-Straße	2	4		99089	ANV
37007	Himmelsleiter	1	11		99092	BRV
63019	Himmelspfortenweg	1	9		99090	KUE
59029	Hinter dem Anger	1	5		99098	KER
45036	Hinter dem Backsberg	2	18		99092	MAR
55609	Hinter dem Dorfe	1	9		99099	ROH
54028	Hinter den Gärten	2	13		99099	WIN
61048	Hinter den Höfen	3	52		99095	STO
57010	Hinter den Wänden	2	6		99098	LIN
56002	Hinter der Alten Schule	1	80		99098	BUE
56315	Hinter der Kirche	1	12		99098	URB
61049	Hinter der Lache	1	16		99095	STO
61046	Hinter der Mühle	1	97		99095	STO
43003	Hinter der Rennbahn	2	19		99089	ANV
06009	Hinter der Saline	1	9		99085	HOW
40012	Hinter der Schmiede	2	10		99094	SCH
49305	Hintergasse	1	20		99092	GOT
39020	Hinterm Dorf	2	30		99094	MOR
48301	Hinterm Garten	1	33		99090	SAL
54023	Hinterm Schulgarten	2b	10		99099	WIN
20024	Hirnzigenweg	1	68		99099	DAB
02044	Hirschgarten				99084	ALT
02030	Hirschlachufer	1	91		99084	ALT
50026	Hirtenhausstraße	1	34		99092	FRI
48011	Hirstor	1	3		99090	ALA
32013	Hochheimer Platz	2	12		99094	HOH
31002	Hochheimer Straße	1	23		99094	BRV
31002	Hochheimer Straße	28	28		99094	HOH
31002	Hochheimer Straße	35a	59		99094	BRV
39015	Hoflerstraße	1	26		99094	MOR
37009	Hogelstraße	1	12		99092	BRV
45046	Höhbergweg	2	31		99092	MAR
39010	Hohe Straße	1	42		99094	MOR
35002	Höhenweg	122	551		99092	BRV
04010	Hohenwindenstraße	1	18		99086	ILV
20002	Holbeinstraße	1	2		99096	DAB
20002	Holbeinstraße	3	67		99099	DAB
20002	Holbeinstraße	68	74		99096	DAB
22036	Holunderweg	1	19		99097	WIE
29014	Holzheienstraße	1	15		99084	ALT
20045	Holzlandstraße	1	4		99099	DAB
30011	Hopfengasse	1	8		99084	ALT
01021	Horgasse	3	4		99084	ALT
18002	Hospitalplatz	15	19		99084	ALT
31017	Hubertusstraße	3	109		99094	MOR
40006	Hufeisen	1	16		99094	SCH
56032	Huflattichweg	1	15		99098	BUE
07003	Hugo-John-Straße	8	21		99086	ILV
41020	Hugo-Junkers-Straße				99092	BIN
29032	Hugo-Preuß-Platz				99084	BRV
29032	Hugo-Preuß-Platz	1	1		99084	ALT
10010	Hühnerbalz	1	49		99089	ILV
28003	Humboldtstraße	4	25		99096	LOV
48012	Hundegasse	1	27		99090	ALA
48013	Hunertsgasse	1	11		99090	ALA
45030	Hungerbachsgrund	3	3		99092	BRV
45030	Hungerbachsgrund				99092	MAR
01013	Hütergasse	2	13		99084	ALT
01001	Huttenstraße	1	16		99084	ALT

Straßen- schlüssel	Straßenname	Hausnummern			Postleit- zahl	Orts- teil
		von	bis	Folge		
39038	Idablick	1	1		99094	BIS
17005	Iderhoffstraße	1	47		99085	KRV
37013	iga-Blick	1	82		99092	BRV
04031	Ikarusweg	1	17		99087	HOW
45014	Ilmenauer Straße	2	18		99092	MAR
10038	Ilversgehofener Platz	2	11		99086	ILV
60023	Ilversgehofener Straße	1	51		99095	SWB
52010	Im Alten Berge	2	24		99097	WAL
48623	Im Alten Gut	1	10		99090	SDR
40004	Im Brühl	1	35		99094	SCH
49302	Im Frienstedter Felde	1	30		99092	GOT
34003	Im Gebreite	1	81		99094	BRV
45027	Im Geströdig	9	34		99092	MAR
52011	Im Großen Felde	3	3		99097	WAL
57026	Im Großen Garten	1	42		99098	LIN
64006	Im Grund	1	11		99090	TIE
62033	Im Grünen Teich	1	1		99095	MIT
36006	Im Hahnegarten	1	65		99092	BRV
46033	Im Haun	1	30		99091	GIS
45035	Im Hausplan	1	47		99092	MAR
39026	Im Karren	1	5		99094	BIS
39007	Im Kleinen Feld	1	8		99094	BIS
34020	Im Kranich	1	16		99094	SCH
67006	Im Mittelfelde	1	6		99098	HOT
44020	Im Nordpark	1	1		99089	ANV
22057	Im Rabetale				99097	WIE
22057	Im Rabetale	10	10		99097	MEL
48302	Im Rosenthal	1	33		99090	SAL
48616	Im Schaderoder Grund	6	28		99090	SDR
55304	Im Schallweidig	1	31		99099	ROH
64031	Im Singerfelde	1	11		99090	TIE
23003	Im Steingraben	12	16		99097	MEL
52003	Im Tal	1	13		99097	WAL
10003	Im Tiergarten	9	34		99089	ILV
50018	Im Trift	2	10		99092	FRI
66014	Im Wenigenfelde	1	12		99090	TTS
49005	Im Werth	2	17		99092	ERM
21015	Im Wiesengrund	1	17		99099	DIT
23005	Im Winkel	1	5		99097	MEL
57022	Im Ziegelgarten	1	30		99098	LIN
39016	In den Erlen	1	33		99094	MOR
46054	In den Gärten	3	13		99091	GIS
51016	In den Hofstätten	1	12		99094	MOL
63005	In den Weiden	14	26		99090	KUE
67007	In der Hochstedter Ecke	1	6		99098	HOT
67003	In der Langen Else	3	3		99098	BUE
67003	In der Langen Else	2	4	g	99098	LIN
38039	In der Linde	1	20		99094	BIS
22038	In der Lutsche	2	5		99097	MEL
22038	In der Lutsche	9	9		99097	WIE
22038	In der Lutsche	10	10		99097	MEL
48316	In der Muld	1	90		99090	SAL
55010	In der Trift	1	9		99099	NIE
23030	In der Wiese	1	14		99097	MEL
46030	Industriestraße	1	2		99091	GIS
39022	Ingerslebener Weg	1	13		99094	MOR
54016	Innere Teichgasse	2	18		99099	WIN
15022	Innsbrucker Weg	1	20		99085	JOV
15022	Innsbrucker Weg	25	35		99085	HOW
61015	Inselweg	3	10		99095	STO

Straßen- schlüssel	Straßenname	Hausnummern			Postleit- zahl	Orts- teil
		von	bis	Folge		
44032	Jacob-Planer-Straße	1	31		99089	ANV
45066	Jakob-Bernhardi-Straße	1	29		99092	MAR
04028	Jakob-Kaiser-Ring	1	56a		99087	ROB
40005	Jakobsweg	1	18		99094	SCH
24019	Jakob-Weil-Straße	2	22		99096	LOV
24020	Jaraczewskystraße	1	12		99096	LOV
20031	Jenaer Straße	1	79		99099	DAB
43037	Joachim-Bellermann-Straße	2	32		99089	ANV
46045	Johanna-Schopenhauer-Weg	1	19		99091	GIS
37017	Johannes-Blochmann-Straße	1	22		99092	BRV
20037	Johannes-Brahms-Weg	1	24		99096	DAB
15049	Johannes-Driesch-Weg	1	10		99085	KRV
54008	Johannesflur	4	17		99099	WIN
06012	Johannesflurweg	5	20		99085	HOW
44037	Johannes-Hartmann-Straße	1	10		99089	ANV
15037	Johannes-Ippen-Straße	2	73		99085	KRV
23018	Johannes-Kepler-Straße	1	16		99097	MEL
15052	Johannes-Klaß-Straße	1	12		99085	KRV
01003	Johannesmauer	3	3		99084	ALT
12016	Johannesplatz				99086	JOP
01024	Johannesstraße	1	178		99084	ALT
13009	Johannesufer	1	4		99084	ALT
45048	Johannisgarten	1	19		99092	MAR
26002	Johann-Sebastian-Bach-Straße	1	15		99096	LOV
26006	Johann-Sperl-Weg	1	4		99096	DAB
17002	Jonny-Schehr-Straße	1	19		99085	KRV
15040	Josef-Albers-Straße	1	44		99085	KRV
12009	Josef-Ries-Straße	1	84		99086	JOV
61057	Joseph-Meyer-Straße	1	7		99095	STO
58012	Julius-Drumm-Straße	1	11		99098	VIE
17017	Julius-König-Straße	1	14		99085	KRV
04027	Julius-Leber-Ring	1	75		99087	ROB
02004	Junkersand	1	4		99084	ALT
26019	Jürgen-Fuchs-Straße	1	2		99096	LOV
02032	Juri-Gagarin-Ring	1	162		99084	ALT
44033	Justus-Jonas-Straße	1	16		99089	ANV
05024	Justus-Liebig-Straße	1	34		99087	HOW
45006	Käferberg	1	25		99092	MAR
23015	Kaisersweiden	1	11		99097	MEL
42018	Kakteenweg	12	20b		99092	BRV
17012	Kalkreiße	1	20		99085	KRV
47012	Kamenzer Straße	1	16		99091	GIS
15036	Kandinskystraße	1	38		99085	KRV
27007	Kantstraße	1	40		99096	LOV
32017	Kapellenstraße	1	16		99094	HOH
43033	Karl-Florenz-Straße	1	12		99089	ANV
02055	Karl-Marx-Platz	1	4		99084	ALT
58028	Karl-Marx-Straße	1b	22		99098	VIE
04029	Karl-Reimann-Ring	1	47		99087	ROB
61017	Karlsplatz	1	24		99095	STO
44005	Karlstraße	1	20		99089	ANV
30012	Kartausengarten	1	8		99084	ALT
30005	Kartäuserstraße	1	21c		99084	ALT
30005	Kartäuserstraße	22	50		99084	BRV
30005	Kartäuserstraße	57	72		99084	ALT
10042	Kasseler Straße	1	7		99089	RIE
60004	Kastanienstraße	3	27		99095	SWB
41010	Kastanienweg	3	27		99092	BIN
41026	Kastorstraße	6	33		99092	BIN

Straßen- schlüssel	Straßenname	Hausnummern			Postleit- zahl	Orts- teil
		von	bis	Folge		
26009	Käthe-Kollwitz-Straße	1	27	u	99096	DAB
26009	Käthe-Kollwitz-Straße	2	26	g	99096	LOV
26009	Käthe-Kollwitz-Straße	28	47		99096	LOV
59014	Katzenbergblick	1	17		99098	KER
02003	Kaufmännerstraße	3	11		99084	ALT
02025	Keilhauergasse	5	5		99084	ALT
51015	Keilsgasse	2	12		99094	MOL
60017	Kelterweg	1	26		99095	SWB
59033	Kersplebener Chaussee	10	53		99098	KER
03034	Kettenstraße	1	13		99084	ALT
24006	Kiefernweg	7	34		99096	LOV
16008	Kieler Straße	1	10		99085	KRV
38004	Kiesweg	2	15		99094	BIS
53015	Kindelberg	1	1		99097	EGS
45002	Kirchberg	3	6		99092	MAR
01014	Kirchgasse	1	12		99084	ALT
55611	Kirchgraben	1	8		99099	ROH
22009	Kirchhoffweg	6	25		99097	MEL
03051	Kirchhofsgasse				99084	ALT
59031	Kirchplatz	1	3		99098	KER
57311	Kirchstraße	2	21		99098	AZM
58008	Kirchtalweg	2a	12		99098	VIE
41011	Kirschweg	1	8		99092	BIN
20001	Klausenerstraße	1	40		99099	DAB
03004	Kleine Ackerhofsgasse	1	12		99084	ALT
59013	Kleine Angergasse	1	9		99098	KER
03031	Kleine Arche	1	7		99084	ALT
50022	Kleine Chaussee	1	1		99092	FRI
49306	Kleine Dorfstraße	1	19		99092	GOT
62020	Kleine Gasse	1	37		99095	MIT
20015	Kleine Herrenbergstraße	1	12		99099	DAB
60006	Kleine Herrengasse	1	11		99095	SWB
41014	Kleine Schenksgasse	1	14		99092	BIN
58031	Kleinsiedlung	1b	42		99098	VIE
55302	Klettbacher Weg	2	30k		99099	ROH
22051	Klettenweg	1	27		99097	WIE
31012	Klingenstraße	1	12		99094	BRV
15017	Klingenthaler Weg	11	48		99085	KRV
27016	Klopstockstraße	1	14		99096	LOV
02048	Klostergang	2	6		99084	ALT
29025	Koenbergstraße	1	3		99084	BRV
20039	Koksgasse				99099	DAB
05025	Kolibriweg	1	22		99087	SUS
10043	Kolpingstraße	1	29		99089	ILV
68001	Konrad-Adenauer-Straße				99098	AZM
68001	Konrad-Adenauer-Straße				99085	HOW
68001	Konrad-Adenauer-Straße				99098	KER
68001	Konrad-Adenauer-Straße				99098	LIN
68001	Konrad-Adenauer-Straße				99095	SWB
68001	Konrad-Adenauer-Straße				99098	URB
23052	Konrad-Zuse-Straße	2	25		99099	HER
06010	Konsumweg	1	16		99085	HOW
46017	Kopernikusplatz	1	6		99091	GIS
22023	Körnerstraße	1	33		99099	HER
40015	Kornweg	1	14		99094	SCH
64035	Krähenbergstraße	1	10		99090	TIE
10014	Krähenweg	1	23		99089	ILV
01023	Krämerbrücke	1	33		99084	ALT
17011	Krämpferflurweg	2a	7		99085	KRV
18004	Krämpferstraße	2	15		99084	ALT

Straßen- schlüssel	Straßenname	Hausnummern			Postleit- zahl	Orts- teil
		von	bis	Folge		
02057	Krämpfertor				99084	ALT
18001	Krämpferufer	1	10		99084	ALT
22002	Kranichfelder Straße	1	7	u	99097	HER
22002	Kranichfelder Straße	2	2		99097	LOV
22002	Kranichfelder Straße	6	48	g	99097	MEL
22002	Kranichfelder Straße	11	29	u	99097	HER
22002	Kranichfelder Straße	41	51	u	99097	HER
22002	Kranichfelder Straße	50	50		99097	MEL
22002	Kranichfelder Straße	52	92d		99097	MEL
22002	Kranichfelder Straße	93	157	u	99097	HER
22002	Kranichfelder Straße	94	98	g	99097	MEL
32003	Krautland	2	75		99094	HOH
60015	Krautländerstraße	10	10		99095	SWB
31020	Kresseweg	1	2		99094	HOH
31020	Kresseweg	6	14		99094	BRV
64029	Kreuzbielstraße	2	18		99090	TIE
45062	Kreuzblümchenweg	1	22		99092	MAR
59015	Kreuzchensweg	2	36		99098	KER
03024	Kreuzgasse	1	5		99084	ALT
58030	Kreuzkirchgasse	1	16		99098	VIE
03021	Kreuzsand	1	10		99084	ALT
47016	Kreuzstraße	1	36		99091	GIS
54017	Kreuztrift	2	70		99099	WIN
35024	Krimhildweg	1	10		99092	BRV
13007	Kronenburggasse	1	28		99084	ALT
48315	Kronenburgstraße	1	27		99090	SAL
02024	Kronengasse	1	1		99084	ALT
32012	Krumme Gasse	1	5		99094	HOH
39002	Krummer Weg	11	74		99094	BIS
39002	Krummer Weg	101	101		99094	LOV
22012	Kruspeweg	1	31		99099	MEL
59018	Kuckucksgrund	1	36		99098	KER
64007	Kühnhäuser Chaussee	1	6		99090	TIE
63020	Kühnhäuser Straße	1	21		99095	MIT
63020	Kühnhäuser Straße	101	124		99090	KUE
64008	Kühnhäuser Weg	1	9		99090	TIE
61056	Kunemundweg	2	19		99095	STO
31007	Kupferhammer	2	35		99094	MOR
29037	Kupferhammermühlgasse	1	78		99084	BRV
02001	Kürschnergasse	1	26		99084	ALT
12010	Kurt-Beate-Straße	1	11		99086	JOV
58604	Kurt-Franke-Straße	1	39		99098	WLL
02061	Kurt-Schumacher-Straße	1	2		99084	ALT
66020	Kurze Straße	3	7		99090	TTS
45025	Kyffhäuserstraße	1	1		99092	MAR
47001	Kyritzer Straße	1	15		99091	GIS
02026	Lachsgasse	1	3		99084	ALT
14012	Ladestraße	1	14		99085	JOV
08004	Lagerstraße	1	24		99086	ILV
03037	Lange Brücke	1	65		99084	ALT
59318	Lange Gasse	2	18		99098	TTL
64010	Lange Straße	1	17		99090	TIE
34002	Langer Berg	1a	108		99094	BRV
35012	Langer Graben	19	82		99092	BRV
57027	Lappenhügel	1	17		99098	LIN
12008	Lassallestraße	1	63		99086	JOV
41007	Laubenweg	2	10		99092	BIN
29006	Lauentor	2	2		99084	ALT
29006	Lauentor	4	14		99084	BRV

Straßen- schlüssel	Straßenname	Hausnummern			Postleit- zahl	Orts- teil
		von	bis	Folge		
50006	Laurentiusstraße	2	43		99092	FRI
62013	Lehmgrubenweg	1	7		99095	MIT
56317	Leimengrube	1	22		99098	URB
15009	Leinefelder Weg	1	15		99085	KRV
16025	Leipziger Platz	1	16		99085	KRV
15001	Leipziger Straße	2	64		99085	KRV
15001	Leipziger Straße	65a	77c	u	99085	JOV
15001	Leipziger Straße	66	128	g	99085	KRV
15001	Leipziger Straße	93	125	u	99085	JOV
15001	Leipziger Straße	150	158	g	99085	KER
15001	Leipziger Straße	151	155	u	99085	JOV
27024	Lenauweg				99096	LOV
13001	Leopoldstraße	1	16		99089	ANV
10011	Leichenweg	1	28		99089	ILV
27017	Lessingstraße	1	13		99096	LOV
32040	Leuchtenburgweg	1	5		99094	HOH
16019	Liebknechtstraße	1	20		99085	KRV
16019	Liebknechtstraße	21	54		99086	JOV
16019	Liebknechtstraße	55	71		99085	KRV
22050	Ligusterweg	1	27		99097	WIE
02047	Lilienstraße	7	14		99084	ALT
04006	Lilienthalweg	1	16		99087	HOW
12014	Lilo-Herrmann-Straße	1	39		99086	JOP
46044	Lina-Walther-Weg	1	13		99091	GIS
58033	Lindenallee	1	8		99098	VIE
55001	Lindenanger	1	10		99099	NIE
38036	Lindenplatz	1	18		99094	BIS
62014	Lindenstraße	1	50		99095	MIT
18003	Lindenweg	6	11		99084	ALT
56015	Linderbacher Straße	2	81		99098	BUE
19008	Linderbacher Weg	1	30		99099	DAB
19008	Linderbacher Weg	32	32		99099	LIN
48312	Lindersteig	1	36		99090	SAL
47032	Lissabonner Straße				99091	GIS
15016	Löbauer Weg	2	4		99085	KRV
46036	Lobensteiner Straße	1	34		99091	GIS
46036	Lobensteiner Straße	50	50		99091	MOP
02029	Löberstraße	9	19		99084	ALT
02029	Löberstraße	31	37		99096	LOV
25001	Löberwallgraben	1	25		99096	LOV
46019	Loburger Straße	1	12		99091	GIS
22003	Lohweg	1	16		99097	MEL
33003	Lossiusstraße	1	2		99094	BRV
61021	Louisenhall	1	9		99095	STO
02020	Löwengasse	4	4		99084	ALT
56314	Löwenzahnweg	4	10		99098	URB
10032	Lowetscher Straße	1	78		99089	RIE
16012	Lübecker Straße	1	4		99085	KRV
22058	Lucas-Cranach-Platz	1	2		99097	HER
45004	Luckenauer Straße	1	8		99092	MAR
15015	Ludolfweg	1	23		99085	KRV
66026	Ludwig-Böhner-Platz	1	7		99090	TTS
20046	Ludwig-Erhard-Ring	1	8		99099	DAB
61020	Ludwig-Jahn-Straße	1	17		99095	STO
44026	Ludwig-Mollner-Straße				99092	ANV
37003	Ludwigstraße	1	10		99092	BRV
45015	Luisenstraße	1	44		99092	MAR
14004	Lüneburger Straße	2	15		99085	JOV
61028	Luthersteinweg	1	5		99095	STO
30009	Lutherstraße	1	3		99084	ALT

Straßen- schlüssel	Straßenname	Hausnummern			Postleit- zahl	Orts- teil
		von	bis	Folge		
30009	Lutherstraße	5	6		99084	BRV
59016	Lützewiesenweg	3	25		99098	KER
09001	M agdeburger Allee	2	50	g	99086	JOV
09001	Magdeburger Allee	5	67	u	99086	ANV
09001	Magdeburger Allee	56	66	g	99086	ILV
09001	Magdeburger Allee	68	226		99086	ILV
10045	Mahlmühlenweg	1	14		99089	ILV
10040	Mainzer Straße	1	40		99089	RIE
29013	Mainzerhofplatz	1	8a		99084	ALT
29013	Mainzerhofplatz	9	14		99084	BRV
29010	Mainzerhofstraße	1	8		99084	ALT
29010	Mainzerhofstraße	10	12		99084	BRV
47002	Malchiner Straße	1	7		99091	GIS
02015	Malzgasse	2	7		99084	ALT
37016	Manfred-Hochhaus-Straße	1	12		99092	BRV
48348	Marbacher Chaussee				99090	SAL
48348	Marbacher Chaussee	8a	20		99092	MAR
03006	Marbacher Gasse	1	45		99084	ALT
45026	Marbacher Höhe	15	15		99092	MAR
64036	Marbacher Weg	1	25		99090	TIE
62034	Marbweg	1	19		99095	MIT
15031	Marcel-Breuer-Ring	1	64		99085	KRV
54029	Märchenweg	3	28		99099	WIN
15060	Marianne-Brandt-Weg	1	22		99085	KRV
43012	Marie-Elise-Kayser-Straße				99089	ANV
46046	Marie-Hesse-Weg	2	2		99091	GIS
51021	Marienthalstraße	1	26		99094	MOL
02014	Markgrafengasse				99084	ALT
03025	Marktstraße	1	56		99084	ALT
04003	Markusweg	1	31		99087	HOW
02016	Marstallstraße	1	16		99084	ALT
28004	Martin-Andersen-Nexö-Straße	2	74		99096	LOV
44034	Martin-Buber-Straße	1	24		99089	ANV
12013	Martin-Niemöller-Straße	1	40		99086	JOP
29009	Martinsgasse	1	12		99084	BRV
29039	Martinskloster	1	21		99084	BRV
44025	Mathes-Maler-Straße				99092	ANV
54027	Matthias-Schleiden-Weg	1	16		99099	WIN
38012	Mauergäßchen				99094	BIS
15064	Max-Bill-Straße	2	33		99085	KRV
15051	Max-Brockert-Straße	1	18		99085	KRV
45070	Max-Bromme-Straße	1	37		99092	MAR
30 013	Max-Cars-Platz	1	1		99084	ALT
12015	Maximilian-Kolbe-Straße	1	50		99086	JOP
29024	Maximilian-Welsch-Straße	2	13		99084	BRV
20003	Max-Liebermann-Straße	1	24		99099	DAB
23017	Max-Planck-Straße	1	13		99097	MEL
26016	Max-Reger-Straße	1	14		99096	DAB
23025	Max-Steenbeck-Straße	1	27		99097	MEL
44030	Max-Weber-Allee	5	5		99089	ANV
55303	Meckfelder Weg	3	5		99099	ROH
15012	Meeraner Weg	1	2		99085	KRV
12006	Mehringstraße	5	28		99086	JOV
01027	Meienbergstraße	2	27		99084	ALT
37006	Meineckestraße	1	24		99092	BRV
45021	Meininger Straße	2	17		99092	MAR
15019	Meißener Weg	2	19		99085	KRV
02013	Meister-Eckehart-Straße	1	8		99084	ALT
29016	Melanchthonstraße	3	27		99084	BRV

Straßen- schlüssel	Straßenname	Hausnummern			Postleit- zahl	Orts- teil
		von	bis	Folge		
26012	Melchendorfer Straße	1	78		99096	DAB
26012	Melchendorfer Straße	80	90		99096	LOV
21010	Melchendorfer Weg				99099	DIT
41022	Melchior-Bauer-Straße	1	5		99092	BIN
22059	Melmwiese	1	11		99097	MEL
45008	Merseburger Straße	1	22		99092	MAR
62016	Meßstieg	1	3		99095	MIT
08001	Metallstraße	8	17		99086	ILV
03047	Mettengasse	4	4		99084	ALT
45059	Meuselwitzer Hof	1	37		99092	MAR
45028	Meuselwitzer Straße	5	58		99092	MAR
02019	Meyfahrtstraße	9	22		99084	ALT
48036	Michael-Altenburg-Weg	1	23		99090	ALA
03017	Michaelisstraße	4	49		99084	ALT
15029	Mies-van-der-Rohe-Weg	1	61		99085	KRV
59040	Milanweg	1	34		99098	KER
38007	Milchgasse	1	5		99094	BIS
31013	Milchinselstraße	1	21		99094	BRV
23004	Milwitzweg	1	7		99097	MEL
22039	Mispelweg	2	28		99097	WIE
61023	Mittelgasse	1	17		99095	STO
61052	Mittelhäuser Chaussee	1	35		99095	STO
10023	Mittelhäuser Straße	1	16		99089	ILV
10023	Mittelhäuser Straße	20	28		99089	RIE
10023	Mittelhäuser Straße	29	66		99091	GIS
10023	Mittelhäuser Straße	68	111		99089	ILV
04019	Mittelhäuser Tonweg	10	16		99087	ROB
29031	Mittelmühlgasse	2	11		99084	BRV
44018	Mittelstraße	1	29		99089	ANV
64037	Mittelweg	1	15		99090	TIE
52004	Möbisburger Straße	1	16		99097	WAL
38019	Möbisburger Weg	1	5a		99094	BIS
38019	Möbisburger Weg	21	21		99094	MOR
01019	Mohrengasse				99084	ALT
48020	Molkenbrühl	1	12		99090	ALA
39021	Molsdorfer Straße	1	34		99094	MOR
67009	Mönchenholzener Grenze				99098	HOT
48018	Mönchsgasse	1	15		99090	ALA
28009	Mörikestraße	1	21		99096	LOV
03010	Moritzhof	1	5		99084	ALT
03011	Moritzstraße	1	43		99084	ALT
44019	Moritzwallstraße	1	11		99089	ANV
44019	Moritzwallstraße	12	22		99089	ALT
43021	Moskauer Platz	1	21		99091	MOP
43022	Moskauer Straße	13	126		99091	MOP
31004	Motzstraße	1	20		99094	BRV
31004	Motzstraße	30	43		99094	HOH
26014	Mozartallee	3	5		99096	LOV
18007	Müfflingstraße	1	5		99084	ALT
51023	Mühlbachweg	3	17		99094	MOL
32030	Mühlburgweg	5	72		99094	HOH
39027	Mühlgarten	2	22		99094	MOR
02023	Mühlgasse	15	15		99084	ALT
32016	Mühlgraben	1	31		99094	HOH
64032	Mühlhäuser Ring	1	33		99090	TIE
42014	Mühlhäuser Straße	1	92		99092	ANV
58036	Mühlplatz	1	10		99098	VIE
46034	Mühlweg	1	39		99091	GIS
22018	Muldenweg	1	35		99099	MEL
22018	Muldenweg	40	40		99097	WIE

Straßen- schlüssel	Straßenname	Hausnummern			Postleit- zahl	Orts- teil
		von	bis	Folge		
45033	Müllers Weg	1	16		99092	MAR
13012	Müllersgasse	1	19		99084	ALT
56327	Nachtigallenweg	1	3		99098	URB
44011	Nelkenstraße	1	14		99092	ANV
31014	Nerlystraße	1	13		99094	BRV
49012	Nessegrund	1	14		99092	ERM
11001	Nettelbeckufer	1	21		99089	ANV
11001	Nettelbeckufer	22	62		99089	ILV
41029	Neue Alacher Chaussee				99092	BIN
61026	Neue Straße	1	55		99095	STO
07006	Neuendorfstraße	1	6		99086	ILV
06007	Neuer Weg	10	14		99085	HOW
18005	Neuerbe	1	37		99084	ALT
46025	Neuruppiner Straße	1	37		99091	GIS
08008	Neusißstraße	4	6		99086	ILV
08008	Neusißstraße	8	11		99086	JOP
52005	Neustadt	1	20		99097	WAL
46028	Neustrelitzer Straße	2	27		99091	GIS
02051	Neuwerkstraße	1	52		99084	ALT
35022	Nibelungenweg	1	60		99092	BRV
60007	Nicolausberg	1	24		99095	SWB
37005	Nicolaus-Siegen-Straße	1	23		99092	BRV
23049	Niels-Bohr-Weg	2	47		99097	MEL
46009	Niemegker Straße	1	3		99091	GIS
32035	Nienburgweg	1	4		99094	HOH
66024	Nikolaistraße	1	14		99090	TTS
43039	Nikolaus-Marschalk-Straße	2	6		99089	ANV
10020	Nikolausstraße	1	8		99089	ILV
19007	Nissaer Weg	2	14		99099	DAB
61025	Nödaer Straße	1	22		99095	STO
05001	Nödaer Weg	1	27		99087	SUS
03039	Nonnengasse	4	13		99084	ALT
19003	Nonnenrain	1	7		99096	DAB
19003	Nonnenrain	8	65		99099	DAB
19003	Nonnenrain	66	70		99096	DAB
44003	Nordhäuser Straße	1	72a		99089	ANV
44003	Nordhäuser Straße	73t	73t		99091	GIS
44003	Nordhäuser Straße	74	125		99089	ANV
11011	Nordstraße	1	63		99089	ANV
49010	Nottlebener Straße	2	5		99092	ERM
36007	Nottlebener Weg	1	16		99092	BRV
04015	Oberbürgermeister-Mann-Weg	1	18		99087	HOW
62017	Obere Querstraße	1	22		99095	MIT
45018	Oberer Stadtweg	2	31		99092	MAR
48021	Obergasse	1	21		99090	ALA
62015	Obermühlenweg	1	40		99095	MIT
56019	Oberrissaer Chaussee	1	1		99098	BUE
48022	Obertor	1	10		99090	ALA
16003	Oldenburger Straße	1	23		99085	KRV
41024	Orionstraße	1	45		99092	BIN
66008	Orphaler Weg	1	50		99090	TTS
15014	Oschatzer Weg	1	70		99085	KRV
15038	Oskar-Schlemmer-Straße	1	38		99085	KRV
44006	Oskarstraße	1	1		99089	ANV
28006	Ossietzkystraße	1	7		99096	LOV
62023	Österbergstraße	2	7		99095	MIT
08002	Oststraße	1	42		99086	ILV
15061	Otto-Bartning-Straße	1	39		99085	KRV
58035	Otto-Eichel-Straße	1	3		99098	VIE

Straßen- schlüssel	Straßenname	Hausnummern			Postleit- zahl	Orts- teil
		von	bis	Folge		
20043	Otto-Knöpfer-Straße	1	6		99096	DAB
39036	Otto-Krauss-Weg	3	50		99094	BIS
15045	Otto-Lindig-Weg	2	6		99085	KRV
45065	Otto-Linne-Straße	2	54		99092	MAR
17018	Otto-Schwade-Straße	3	8		99085	KRV
37002	Ottostraße	1	45		99092	BRV
46022	Otto-Tröbs-Straße	1	25		99091	GIS
34009	Overmannweg	1	42		99094	BRV
26005	Pachelbelstraße	1	32		99096	DAB
51007	Palmberg	1	23		99094	MOL
11004	Papiermühlenweg	1	17		99089	ANV
11004	Papiermühlenweg	17a	38		99089	ILV
56004	Pappelstieg	2	5		99098	BUE
45022	Parchimer Straße	1	20		99092	MAR
27009	Parkstraße	1	8		99096	LOV
41021	Parsevalstraße	2	10		99092	BIN
22005	Paulinzeller Weg	1	50		99097	MEL
15035	Paul-Klee-Straße	1	66		99085	KRV
42005	Paul-Oestreich-Straße	1	7		99092	ANV
62042	Paul-Polster-Weg	2	3		99095	MIT
07010	Paul-Schäfer-Straße	1	1		99086	ILV
07010	Paul-Schäfer-Straße	97a	102		99086	JOV
46037	Paul-Schneider-Straße	1	37		99091	GIS
07015	Paul-Stieglitz-Straße	1	9		99086	ILV
03035	Paulstraße	1	31		99084	ALT
41030	Pegasusweg	1	23		99092	BIN
05022	Pelikanweg	3	34		99087	SUS
03016	Pergamentergasse	1a	45		99084	ALT
41033	Perseusweg	4	23		99092	BIN
42003	Pestalozzistraße	1	22		99092	ANV
26017	Peter-Cornelius-Straße	2	14		99096	DAB
29001	Petersberg	3	28		99084	ALT
29023	Peterstraße				99084	ALT
29023	Peterstraße	1	5		99084	BRV
20019	Peter-Vischer-Weg	1	12		99099	DAB
29033	Petrinistraße	2	2		99084	ALT
45005	Petristraße	1	1		99092	MAR
39033	Pfaffenstieg	20	20		99094	MOR
61054	Pfarrer-Bartsch-Ring	2	19		99095	STO
59050	Pfarrer-Bley-Weg				99098	KER
50015	Pfarrtor	1	2		99092	FRI
05023	Pfauenweg	1	33		99087	SUS
13004	Pfeiffersgasse	8	18		99084	ALT
01018	Pflöckengasse				99084	ALT
31010	Pförtchenstraße	1	6		99096	BRV
35020	Pfortenweg	1	50		99092	BRV
02005	Pilse	1	30		99084	ALT
47028	Pinnower Straße	1	37		99091	GIS
15002	Pirnaer Weg	1	12		99085	KRV
29028	Placidus-Muth-Straße	1	6		99084	BRV
59021	Plangasse	1	21		99098	KER
63011	Platz	1	12		99090	KUE
56005	Platz der Jugend	1	7		99098	BUE
10039	Platz der Völkerfreundschaft				99089	RIE
44022	Plauener Weg	8	8		99089	ANV
14006	Poeler Weg	2	6		99085	JOV
41027	Polluxstraße	1	71		99092	BIN
20035	Pößnecker Straße	1	40		99099	DAB
32014	Poststraße	1	25		99094	HOH
43015	Prager Straße	1	13		99091	BEP

Straßen- schlüssel	Straßenname	Hausnummern			Postleit- zahl	Orts- teil
		von	bis	Folge		
03033	Predigerstraße	1	20		99084	ALT
46004	Premnitzer Straße	2	10		99091	GIS
30010	Puschkinstraße	1	9		99084	ALT
30010	Puschkinstraße	11	21		99084	LOV
30010	Puschkinstraße	21a	25		99096	BRV
05015	Querfurter Straße	5	5		99086	HOW
61029	Querstraße	2	10		99095	STO
55007	Querweg	1	9		99099	NIE
15018	Radeberger Weg	1	1		99085	KRV
29040	Radegundenstraße	3	11		99084	BRV
39031	Raffenberg	2	20		99094	MOR
17007	Raiffeisenstraße	1	20		99085	KRV
28011	Rankestraße	1	59		99096	LOV
54037	Rapunzelweg	1	28		99099	WIN
64038	Rasenweg	1	15		99090	TIE
01025	Rathausbrücke	10	10		99084	ALT
03026	Rathausgasse	6	8		99084	ALT
58037	Rathausplatz	1	2		99098	VIE
58011	Rathausstraße	1	9		99098	VIE
17008	Rathenaustraße	1	72		99085	KRV
60018	Rebenweg				99095	SWB
02049	Regierungsstraße	2	74		99084	ALT
02027	Reglermauer				99084	ALT
10016	Rehleite	1	10		99089	ILV
31011	Reichartstraße	1	30		99094	BRV
10031	Reiherweg	1	25		99089	ILV
45064	Reinhold-Lingner-Straße	2	28		99092	MAR
42008	Reinthalstraße	1	12		99092	ANV
16015	Reißhausstraße	1	25		99085	KRV
20006	Rembrandtstraße	1	63		99099	DAB
31008	Rhodaer Chaussee	12	12		99094	LOV
39009	Rhodaer Straße	1	25		99094	MOR
46043	Ricarda-Huch-Weg	2	20		99091	GIS
31001	Richard-Breslau-Straße	1	15		99094	BRV
25006	Richard-Eiling-Straße	1	6		99096	LOV
04009	Richard-Hegelmann-Straße	1	7		99086	ILV
26003	Richard-Wagner-Straße	1	13		99096	DAB
15003	Riesaer Weg	2	21		99085	KRV
60014	Rieslingstraße	2	20		99095	SWB
61030	Riethgasse	1	25		99095	STO
10002	Riethstraße	1	28		99089	RIE
10002	Riethstraße	29	35		99089	ANV
10002	Riethstraße	38	58		99089	ILV
43027	Rigaer Straße	1	9		99091	MOP
15020	Ringelbergterrasse	1	10		99085	KRV
56031	Ringelblumenstraße	1	29		99098	BUE
61031	Ringsee	4	21		99095	STO
46010	Ringstraße	2	53		99091	GIS
56030	Ringweg	1	26		99098	BUE
43035	Ritschlstraße	1	19		99089	ANV
45053	Ritterspornstraße	1	23		99092	MAR
25002	Robert-Koch-Straße	1	50		99096	LOV
15062	Robert-Michel-Straße	1	23		99085	KRV
20017	Robert-Schumann-Straße	1	13		99096	DAB
45012	Rochlitzer Straße	2	33		99092	MAR
53005	Rockhäuser Straße				99097	EGS
48305	Rodergarten	1	16		99090	SAL
36001	Röderweg	1	57		99092	BRV
66005	Rodeweg	1	8		99090	TTS

Straßen- schlüssel	Straßenname	Hausnummern			Postleit- zahl	Orts- teil
		von	bis	Folge		
45037	Roggenweg	1	17		99092	MAR
56009	Rohdaer Weg	2	48		99098	BUE
36002	Röhrenweg	23	127		99092	BRV
16023	Röntgenstraße	1	32		99085	KRV
11012	Rosa-Luxemburg-Platz				99089	ANV
12007	Rosa-Luxemburg-Straße	1	60		99086	JOV
45051	Rosengärtchen	1	8		99092	MAR
02042	Rosengasse	1	9		99084	ALT
39028	Rosenküche	1	20		99094	MOR
47038	Rossgasse	1	4		99091	GIS
14007	Roßlauer Straße	90	90		99086	JOV
16010	Rostocker Straße	5	7		99085	KRV
10025	Roststraße	1	30		99086	ILV
43010	Rotdornweg	1	25		99089	ANV
22010	Roter Stein	2	43		99097	MEL
22010	Roter Stein	46	46		99097	WIE
22010	Roter Stein	47	49		99097	MEL
54031	Rotkäppchenweg	1	66		99099	WIN
22021	Rottenbacher Weg	3	12		99097	MEL
20009	Rubensstraße	1	60		99099	DAB
29022	Rubianusstraße	7	16		99084	BRV
27011	Rückertstraße	1	14		99096	LOV
05004	Rudestedter Weg	1	8		99087	SUS
15055	Rudolf-Saal-Straße	1	17		99085	KRV
29007	Rudolfstraße	1	55		99092	BRV
20032	Rudolstädter Straße	4	42		99099	DAB
20032	Rudolstädter Straße	58	162		99099	DIT
20032	Rudolstädter Straße	165	243		99098	URB
20032	Rudolstädter Straße	302	361		99099	NIE
14003	Rügenstraße	2	4		99085	JOV
17006	Ruhrstraße	1	39		99085	KRV
03030	Rumpelgasse	1	7		99084	ALT
02002	Rupprechtsgasse	1	9		99084	ALT
44004	Saalestraße	1	6		99089	ANV
20033	Saalfelder Straße	1	32		99099	DAB
20023	Saarstraße	1	9		99099	DAB
32033	Sachsenburgweg	1	13		99094	HOH
61033	Sackgasse	1	31		99095	STO
56033	Salbeiweg	1	30		99098	BUE
61034	Salinenchaussee	1a	22		99095	STO
07008	Salinenstraße	1	8		99089	ILV
07008	Salinenstraße	10	43		99086	ILV
07008	Salinenstraße	56	60		99085	ILV
07008	Salinenstraße	79	100		99085	HOW
07008	Salinenstraße	107	143		99086	ILV
07008	Salinenstraße	146	150		99089	ILV
48634	Salomonsborner Höhe	1	33		99090	SDR
48044	Salomonsborner Straße	1	1		99090	ALA
48044	Salomonsborner Straße	33	56		99090	SAL
42007	Salzmannstraße	1	6		99092	ANV
07009	Salzstraße	2	7		99086	ILV
07009	Salzstraße	7a	7a		99086	HOW
07009	Salzstraße	8	8		99086	JOV
07009	Salzstraße	9	14		99086	ILV
22013	Samuel-Beck-Weg	1	19		99097	MEL
56034	Sanddornweg	1	15		99098	BUE
40002	Sandweg	1	26		99094	SCH
12017	Sangerhäuser Straße	1	1		99086	ILV
12017	Sangerhäuser Straße	2	10		99086	JOP
12017	Sangerhäuser Straße	50	50		99086	ILV

Straßen- schlüssel	Straßenname	Hausnummern			Postleit- zahl	Orts- teil
		von	bis	Folge		
22040	Sauerdornweg	2	35		99097	WIE
45050	Schachtelhalmweg	1	65		99092	MAR
48046	Schaderoder Straße				99090	ALA
02028	Schafgasse				99084	ALT
16021	Schapirostraße	1	4		99086	JOV
32023	Scharbergweg	1	16		99094	HOH
22001	Scharnhorststraße	1	66		99099	HER
03038	Schattenwandgasse	2	2		99084	ALT
47034	Scheidemantelweg	1	9		99091	GIS
54009	Schellrodaer Straße	1	85		99099	WIN
23035	Schellrodaer Weg	1	4		99097	MEL
48026	Schenkgasse	1	12		99090	ALA
59022	Schenkter	1	2		99098	KER
01011	Schildgasse	1	9		99084	ALT
27002	Schillerstraße	1	66		99096	LOV
27002	Schillerstraße	68	74		99096	BRV
13002	Schinkelstraße	1	6		99089	ANV
16001	Schlachthofstraße	1	45		99085	JOV
16001	Schlachthofstraße	59	87		99085	KRV
22035	Schlehdornweg	2	42		99097	WIE
20036	Schleizer Straße	1	24		99099	DAB
02006	Schlösserstraße	4	44		99084	ALT
51019	Schloßplatz	3	10		99094	MOL
59047	Schlufftergraben	1	14		99098	KER
56035	Schlüsselblumenweg	1	12		99098	BUE
13003	Schlüterstraße	1	1a		99089	ANV
13003	Schlüterstraße	3	12		99089	ALT
46039	Schmalwasserweg	2	6b		99091	GIS
19011	Schmidtstedter Flur	5	25		99099	DAB
02033	Schmidtstedter Straße	1	61		99084	ALT
18006	Schmidtstedter Ufer	1	29		99084	ALT
38014	Schmiedestraße	1	10		99094	BIS
41018	Schmiraer Weg	2	10		99092	BIN
54033	Schneewittchenweg	2	29		99099	WIN
27023	Schneidergäßchen				99096	LOV
11009	Schobersmühlenweg	1	32		99089	ANV
39011	Schöne Aussicht	1	26		99094	MOR
23026	Schöntal	1	30		99097	MEL
23010	Schöntaler Weg	1	15		99097	MEL
01016	Schottengasse	1	5		99084	ALT
01017	Schottenstraße	1	28		99084	ALT
60008	Schrödergasse	1	19		99095	SWB
26011	Schubertstraße	1	27		99096	DAB
03029	Schuhgasse	8	12		99084	ALT
49008	Schulstraße	1	16		99092	ERM
25003	Schulze-Delitzsch-Straße	1	25		99096	LOV
23006	Schulzenweg	3	34		99097	MEL
26015	Schützenplatz				99096	LOV
31022	Schützenstraße	4	10		99096	LOV
10009	Schwalbenweg	1	9		99089	ILV
61036	Schwanseer Straße	1	37		99095	STO
05008	Schwanseer Weg	1	22		99087	SUS
45020	Schwarzburger Straße	1	104		99092	MAR
45020	Schwarzburger Straße	121	121		99092	ANV
36008	Schwedenstraße	1	20		99092	BRV
46018	Schwedter Straße	1	16		99091	GIS
04011	Schwengelborn	1	37		99087	HOW
62021	Schwerborner Gasse	1	10		99095	MIT
05014	Schwerborner Straße	1	2		99086	ILV

Straßen- schlüssel	Straßenname	Hausnummern			Postleit- zahl	Orts- teil
		von	bis	Folge		
05014	Schwerborner Straße	3	6		99086	HOW
05014	Schwerborner Straße	6c	30c		99087	HOW
05014	Schwerborner Straße	33	36		99086	HOW
05014	Schwerborner Straße	37	50		99086	ILV
11010	Schweriner Straße	1	23		99089	ANV
46006	Sebnitzer Straße	1	27		99091	GIS
22006	Seebachstraße	1	23		99097	LOV
02058	Seengäßlein	3	3		99084	ALT
40008	Seestraße	2	36		99094	SCH
22041	Seidelbastweg	2	72		99097	WIE
25007	Semmelweisstraße	1	27		99096	LOV
03046	Severihof	1	3		99084	ALT
15007	Siebenbürger Straße	1	26		99085	KRV
38018	Siedlerstraße	1	9		99094	BIS
63012	Siedlung	1	14		99090	KUE
62018	Siedlungsweg	1	9		99095	MIT
35023	Siegfriedweg	1	51		99092	BRV
23045	Silberdistelweg	1	25		99097	MEL
23048	Silbergraben	1	82		99097	MEL
28008	Simrockstraße	1	40		99096	LOV
22030	Singerstraße	1	132		99099	HER
41025	Siriusstraße	1	44		99092	BIN
43023	Sofioter Straße	1	55		99091	MOP
65044	Sömmerdaer Straße	10	62		99098	HOT
05012	Sömmerdaer Weg	1	34		99087	SUS
06014	Sommerweg	2	33		99085	HOW
47025	Sondershäuser Straße	1	63		99091	GIS
47025	Sondershäuser Straße	102	111		99090	KUE
45013	Sonneberger Straße	1	23		99092	MAR
35013	Sonnenleite	25	37		99092	BRV
67010	Sonnentor	2	2		99098	HOT
34016	Sonnenweg	1	32		99092	BRV
02037	Sonntagsgasse				99084	ALT
46051	Sophie-Albrecht-Weg	3	15		99091	GIS
19005	Sorbenweg	4	45		99099	DAB
57013	Sperlingsberg	4	21		99098	LIN
10013	Sperlingsweg	1	20		99089	ILV
19002	Spielbergtor	4	18		99099	DAB
19002	Spielbergtor	19	24		99096	DAB
11002	Spittelgartenstraße	1	12		99089	ILV
11002	Spittelgartenstraße	12a	12c		99086	ILV
11002	Spittelgartenstraße	13	28		99089	ILV
48319	Sportplatzweg	1	1		99090	SAL
45052	St.-Bernward-Weg	1	9		99092	MAR
45041	St.-Christophorus-Straße	1	8		99092	MAR
43031	St.-Florian-Straße	4	4		99092	MAR
45049	St.-Gotthardt-Weg	2	18		99092	MAR
48014	St.-Ulrichs-Gasse	1	25		99090	ALA
32038	Stadtfreiheit	1	6		99094	BRV
21013	Stadtrain	1	4		99098	URB
21013	Stadtrain	6	7		99099	DIT
20028	Stadtweg	1	29		99099	DAB
20028	Stadtweg	29a	29a		99099	HER
20028	Stadtweg	29b	80		99099	DAB
54010	Stangenweg	1	9		99099	WIN
16020	Stauffenbergallee	1	17		99086	JOV
16020	Stauffenbergallee	18	67		99085	KRV
38025	Stedtener Weg	1	15		99094	BIS
31003	Steigerstraße	1	24		99096	LOV
31003	Steigerstraße	24a	41		99096	BRV

Straßen- schlüssel	Straßenname	Hausnummern			Postleit- zahl	Orts- teil
		von	bis	Folge		
21001	Steinbergstraße	1	31		99099	DIT
55618	Steinbiele	1	24		99099	ROH
63014	Steinfeld	1	8		99090	KUE
37011	Steinhalde	1	2		99092	BRV
16026	Steinplatz	1	2		99085	JOV
13006	Steinstraße	20	30		99084	ALT
48027	Steinweg	1	16		99090	ALA
45017	Stendaler Straße	1	33		99092	MAR
47004	Sternberger Straße	1	10		99091	GIS
31021	Sternstraße	1	1		99096	LOV
54036	Serntalerweg	1	18		99099	WIN
56014	Sertzingstraße	1	6		99098	BUE
48037	Stiegelweg	1	5		99090	ALA
53013	Stieglitzweg	1	7		99097	EGS
22031	Stielerstraße	1	58		99099	HER
03042	Stiftsgasse	1	4a		99084	ALT
64041	Stinkhölzchen				99090	TIE
08003	Stollbergstraße	1	63		99086	ILV
42009	Stolzestraße	2	39		99092	ANV
60009	Storchgasse	2	26		99095	SWB
11005	Storchmühlenweg	1	23		99089	ANV
60022	Stotternheimer Chaussee	1	8		99095	SWB
60022	Stotternheimer Chaussee	50	52		99095	STO
05002	Stotternheimer Platz	1	24		99087	SUS
05013	Stotternheimer Straße	7	9a		99086	ILV
05013	Stotternheimer Straße	10	10		99086	HOW
05013	Stotternheimer Straße	12	12		99087	HOW
05013	Stotternheimer Straße	15	36		99087	SUS
05013	Stotternheimer Straße	37	45		99087	HOW
05013	Stotternheimer Straße	49	53		99086	ILV
56026	Straße der Einheit	1	21		99098	BUE
58042	Straße der Jugend	1	16		99098	VIE
40014	Straße der LPG 8. März	2	8a		99094	SCH
43019	Straße der Nationen	10	10		99091	MOP
40003	Straße der Solidarität	1	36		99094	SCH
29019	Straße des Friedens	1	26		99094	BRV
62035	Straußfurter Straße	1	25		99095	MIT
03020	Studentengasse				99084	ALT
03036	Stunzengasse	4	4		99084	ALT
61032	Südstraße	1	21		99095	STO
45024	Suhler Straße	5	74		99092	MAR
64039	Sulzer Ring	1	24		99090	TIE
07011	Sulzestraße	1	8		99086	ILV
43029	Tallinner Straße	2	18		99091	MOP
11008	Talstraße	1	24		99089	ANV
40010	Tambachstraße	1	5		99094	SCH
24012	Tannenstraße	1	17		99096	LOV
02009	Taschengasse	2	4		99084	ALT
54012	Tatengasse	1	7		99099	WIN
01012	Taubengasse	1	13		99084	ALT
41034	Taurusstraße	9	42		99092	BIN
54013	Teichgasse	12	31		99099	WIN
45016	Teichplatz	1	4		99092	MAR
07002	Teichstraße	51	85		99086	ILV
38020	Tellstraße	1	21		99094	BIS
47010	Templiner Straße	2	8		99091	GIS
33005	Tettaustraße	1	7		99094	BRV
17013	Thälmannstraße	1	61		99085	KRV

Straßen- schlüssel	Straßenname	Hausnummern			Postleit- zahl	Orts- teil
		von	bis	Folge		
29026	Theaterplatz	1	2		99084	BRV
30008	Theaterstraße	3	8		99084	BRV
15046	Theodor-Bogler-Weg	1	27		99085	KRV
58047	Theodor-König-Straße	1	28		99098	VIE
15050	Theo-Kellner-Straße	1	24		99085	KRV
17003	Theo-Neubauer-Straße	2	41		99085	KRV
20029	Thielenstraße	1	15		99099	DAB
02039	Thomaseck	1	2		99084	ALT
30003	Thomas-Müntzer-Straße	1	26		99084	BRV
02035	Thomasstraße	1	89		99084	ALT
45063	Thymianweg	1	37		99092	MAR
04016	Tiefer Weg	1	14		99087	HOW
64005	Tiefthaler Gartenstraße	1	11		99090	TIE
63015	Tiefthaler Straße	1	4		99090	KUE
36003	Tiefthaler Weg	1	60		99092	BRV
10019	Tiergartenstraße	1	6		99089	ILV
15013	Tiroler Straße	1	55		99085	KRV
22017	Tonndorfer Weg	6	6		99097	MEL
51009	Töpfermarkt	2	9		99094	MOL
45009	Torgauer Straße	1	27		99092	MAR
64025	Totenweg				99090	TIE
59302	Töttlebener Höhe	1	30		99098	TTL
44008	Treppenstraße	1	8		99089	ANV
51011	Triftgasse	1	23		99094	MOL
08007	Triftstraße	3	61		99086	ILV
66032	Tröchtelborner Weg	1a	4		99090	TTS
02021	Trommsdorffstraße	1a	30		99084	ALT
26001	Tschaikowskistraße	1	37		99096	LOV
42015	Tulpenstraße	1	13		99092	ANV
22028	Tungerstraße	1	26		99099	HER
03019	Turniergasse	1	18		99084	ALT
61040	Turnplatz	1	21		99095	STO
55012	Über dem Dorfe	1	21		99099	NIE
57009	Über dem Feldgarten	1	15		99098	LIN
56311	Über den Krautländern	5	89		99098	URB
57008	Über den Teichen	1	46		99098	LIN
50010	Über der Mönchswiese	2	76		99092	FRI
35017	Überm Born	4	10		99092	BRV
56303	Überm Steinknatze	1	29		99098	URB
60024	Udestedter Weg	3	7		99095	SWB
38015	Uferstraße	1	5		99094	BIS
27010	Uhlandstraße	1	19		99096	LOV
43026	Ulan-Bator-Straße	1	28		99091	MOP
43026	Ulan-Bator-Straße	28a	28g		99091	GIS
43026	Ulan-Bator-Straße	29	77		99071	MOP
41013	Ulmenweg	5	27		99092	BIN
23011	Unter dem Berge	4	22		99097	WIN
56029	Unter dem Pfaffenberg	1	33		99098	BUE
23029	Unter der Warthe	1	4		99097	MEL
62026	Untere Querstraße	1	30		99095	MIT
60013	Unterm Weingarten	34	62		99095	SWB
47037	Unterstedtener Weg	1	7		99091	GIS
66035	Untertor	2	40		99090	TTS
56308	Urbicher Anger	1	4		99098	URB
55004	Urbicher Weg	6	160		99099	NIE
44010	Veilchenstraße	1	32		99092	ANV
03009	Venedig	2	5		99084	ALT
58024	Vieselbacher Bahnhof	3	5		99098	VIE
57315	Vieselbacher Straße	1	14		99098	AZM

Straßen- schlüssel	Straßenname	Hausnummern			Postleit- zahl	Orts- teil
		von	bis	Folge		
56027	Vieselbacher Weg				99098	BUE
28001	Viktor-Scheffel-Straße	1a	65		99096	LOV
10033	Vilniuser Straße	1	19a		99089	RIE
46008	Vitusgasse	1	2		99091	GIS
46013	Vitusplatz	1	4		99091	GIS
43011	Vogelbeerweg	1	30		99089	ANV
41015	Volkenroder Weg	1	19		99092	BIN
10024	Vollbrachtstraße	1	17		99086	ILV
43034	Von-der-Gabelentz-Straße	1	14		99089	ANV
61043	Von-Hausen-Straße	1	24		99095	STO
48331	Vor dem Dorf	2	33		99090	SAL
48031	Vor dem Hirtstor	1	30		99090	ALA
03050	Vor dem Moritztor	2	6		99084	ALT
60011	Vor dem Obertore	1	39		99095	SWB
60012	Vor dem Teiche	1	5		99095	SWB
55002	Vor dem Zeckensee	1	149		99099	NIE
58048	Vor den Burgweiden	1	16		99098	VIE
61047	Vor den Salzwiesen	1	54		99095	STO
34022	Vor den Steinbrüchen	1	4		99094	BRV
23050	Vor der Hecke				99097	MEL
45039	Vor der Lohweide	1	75		99092	MAR
03023	W aagegasse	1	8		99084	ALT
22046	Wacholderweg	2	24		99097	WIE
32001	Wachsenburgweg	1	152		99094	HOH
32006	Wagdstraße	1	32		99094	HOH
15041	Wagenfeldstraße	2	66		99085	KRV
65004	Waidgarten	1	20		99098	HOT
61044	Waidmühlenstraße	1	8		99095	STO
11006	Waidmühlenweg	1	31		99089	ANV
34004	Waidpfad	1	50		99094	BRV
44009	Waldemarstraße	1	16		99089	ANV
01005	Waldenstraße	2	21c		99084	ALT
39035	Waldhaus				99094	LOV
30002	Walkmühlstraße	1	13		99084	BRV
32018	Wallburgweg	1	6		99094	HOH
58603	Wallicher Landstraße				99098	WLL
58050	Wallicher Weg	1	3		99098	VIE
13010	Wallstraße	1	29		99084	ALT
15028	Walter-Gropius-Straße	1	90		99085	KRV
61045	Walter-Rein-Straße	1	154		99095	STO
39017	Walterslebener Straße	1	45		99094	MOR
47033	Waltersweidenstraße	1	20		99091	GIS
15039	Walther-Klemm-Straße	1	41		99085	KRV
24010	Wanderweg	3	45		99096	LOV
29035	Warsbergstraße	1	18		99092	BRV
43014	Warschauer Straße	1	14		99089	BEP
32002	Wartburgstraße	1	96		99094	HOH
52008	Wassergraben	1	8		99097	WAL
38001	Wasserweg	2	18		99094	BIS
45031	Wasunger Straße	2	47		99092	MAR
03005	Webergasse	1	49		99084	ALT
55607	Wechselholzweg	1	4		99099	ROH
01004	Weidengasse	2	8		99084	ALT
19001	Weimarische Straße	2	46		99099	DAB
19001	Weimarische Straße	100	148		99098	LIN
58049	Weimarstraße	1	16		99098	VIE
20016	Weinbergstraße	1	8		99099	DAB
22042	Weißdornweg	1	2		99097	WIE
03007	Weißer Gasse	1	42		99084	ALT

Straßen- schlüssel	Straßenname	Hausnummern			Postleit- zahl	Orts- teil
		von	bis	Folge		
39039	Weißer-Hütte-Weg	1	31		99094	BIS
39039	Weißer-Hütte-Weg	37	37		99094	LOV
02056	Weißfrauengasse	3	3		99084	ALT
52009	Weite Gasse	1	25		99097	WAL
02011	Weitergasse	2	26		99084	ALT
45038	Weizenweg	1	47		99092	MAR
51018	Wellerhofweg	2	39		99094	MOL
12012	Wendenstraße	1	14		99089	ILV
12012	Wendenstraße	17	18		99086	ILV
12012	Wendenstraße	19	24		99086	JOP
01026	Wenigemarkt	2	21		99084	ALT
15004	Werdauer Weg	1	18		99085	KRV
10018	Wermutmühlenweg	1	63		99089	ILV
38041	Werner-Kühne-Straße	1	13		99094	BIS
26007	Werner-Seelenbinder-Straße	1	14		99096	LOV
17009	Werner-Uhlworm-Straße	7	24		99085	KRV
04032	Werner-von-Siemens-Straße	1	4		99086	ILV
59326	Wertsgasse	2	8		99098	TTL
26004	Wetzstraße	1a	26		99096	DAB
27014	Wielandstraße	1	3		99096	LOV
53011	Wiesenbach	1	13		99097	EGS
51014	Wiesengasse	1	5		99094	MOL
59048	Wiesenrain	1	9		99098	KER
39025	Wiesenstraße	1	26		99094	MOR
20027	Wilhelm-Busch-Straße	5	79		99099	DAB
66021	Wilhelm-Hey-Straße	1	21		99090	TTS
30007	Wilhelm-Külz-Straße	1	40		99084	BRV
20013	Wilhelm-Leibl-Straße	1	8		99096	DAB
16009	Wilhelmshavener Straße	1	4		99085	KRV
22055	Wilhelm-Wolff-Straße	2	17		99099	HER
02034	Willy-Brandt-Platz	1	12		99084	ALT
56329	Windischholzhäuser Weg	1	5		99098	URB
48029	Windmühlenweg	1	15		99090	ALA
25011	Windthorststraße	1	37		99096	DAB
25011	Windthorststraße	38	53		99096	LOV
50017	Winkel	1	3		99092	FRI
04012	Winkelweg	1	12		99087	HOW
32007	Winzerstraße	2	60		99094	HOH
60016	Winzerweg	2	41		99095	SWB
36011	Witterdaer Weg	3	13		99092	BRV
44035	Wolfgang-Ratke-Straße	1	8		99089	ANV
47007	Wolgaster Straße	1	15		99091	GIS
47023	Worbiser Straße	1	7		99091	GIS
15008	Wurzener Weg	1a	21		99085	KRV
14011	Wustrower Weg	1	16		99085	JOV
39032	Zaunwiese	2	11		99094	BIS
23047	Zeisigberg	1	7		99097	MEL
53012	Zeisigweg	1	7		99097	EGS
46020	Zeitzer Straße	1	26		99091	GIS
07005	Zellendorfstraße	1	6		99086	ILV
38006	Zentralstraße	2	28		99094	BIS
24001	Zeppelinstraße	1	18		99096	LOV
47024	Zerbster Straße	4	21		99091	GIS
46016	Zeulenrodaer Straße	1	27		99091	GIS
03012	Ziegengasse	1	10		99084	ALT
10005	Ziegensteig	1	12		99089	ILV
22016	Zieglerweg	1	10		99097	MEL
57317	Ziehgasse	1	16		99098	AZM
48030	Zimmerchaussee	7	30b		99090	ALA
49024	Zimmernsupraer Straße	1	6		99092	ERM

Straßen- schlüssel	Straßenname	Hausnummern			Postleit- zahl	Orts- teil
		von	bis	Folge		
47011	Zittauer Straße	1	38		99091	GIS
45010	Zschopauer Straße	1	21		99092	MAR
56025	Zu den Fuchshöhlen	1	21		99098	BUE
59305	Zu den Schafweiden	1	13		99098	TTL
49003	Zum Alten Gehege	1	23		99092	ERM
46012	Zum Felsen	1	10		99091	GIS
17014	Zum Güterbahnhof	2	21		99085	KRV
58051	Zum Hasengraben	1	9		99098	VIE
55006	Zum Haun	1	24		99099	NIE
40016	Zum Hochbehälter	6	8		99094	SCH
56012	Zum Jägerstein	1	20		99098	BUE
38010	Zum Kalkhügel	5	5		99094	BIS
56307	Zum Kapellenfeld	2	2		99098	URB
46002	Zum Karren	1	37		99091	GIS
52018	Zum Kernersgraben	3	5		99097	WAL
58601	Zum Kirschberg	1	20		99098	WLL
48005	Zum Kleinbahnhof	2	13		99090	ALA
59044	Zum Kleinen Dorfplan	1	11		99098	KER
59041	Zum Kornfeld	2	35a		99098	KER
65023	Zum Landhaus	1	25		99098	HOT
56313	Zum Leimfelde	1	39		99098	URB
55015	Zum Lerchenberg	2	19		99099	NIE
07013	Zum Nordstrand	1	10		99085	JOV
49001	Zum Pferderieth	2	42		99092	ERM
35003	Zum Rainthal				99092	BRV
63001	Zum Riedfeld	2	28		99090	KUE
53018	Zum Rinnebach	1	68		99097	EGS
35011	Zum Schulgarten	8	8		99092	BRV
61051	Zum Stotternheimer See	1	39		99095	STO
55606	Zum Strohberg	1	27		99099	ROH
59042	Zum Sulzenberg	1	50		99098	KER
45069	Zum Trucktal	1	22		99092	MAR
45034	Zum Weiher	3	60		99092	MAR
34015	Zum Weinberg	2	4		99094	SCH
66033	Zum Windgraben	1	21		99090	TTS
04001	Zum Zoopark				99087	HOW
46040	Zur Alten Ziegelei	1	23		99091	GIS
64042	Zur Eselshöhle	6	31b		99090	TIE
21008	Zur Feuerwehr	1	8		99099	DIT
48318	Zur Gartenanlage				99090	SAL
02060	Zur Grünen Schildmühle	1	6		99084	ALT
45043	Zur Hohen Winde	1	33		99092	MAR
52015	Zur Kirchheimer Flur				99097	WAL
63008	Zur Lachmühle	2	24		99090	KUE
57308	Zur Marke	1	30		99098	AZM
38033	Zur Sandecke	1	19		99094	BIS
56321	Zur Schleuse	2	16		99098	URB
36009	Zur Schwedenschanze	41	75		99092	BRV
63017	Zur Schwellenburg	2	24		99090	KUE
56322	Zur Steinbrücke	1	15		99098	URB
57012	Zur Steinhohle	1	19		99098	LIN
48307	Zur Tiefthaler Grenze	2	52		99090	SAL
59027	Zur Töttlebener Ecke	1	46		99098	KER
56017	Zur Trolle	1	9		99098	BUE
56318	Zur Ulrichskirche	1	9		99098	URB
59001	Zur Waidmühle	1	31		99098	KER
59028	Zur Weißen Scheune	3	19		99098	KER
57306	Zur Werth	1	15		99098	AZM
15005	Zwickauer Weg	1	24		99085	KRV

Teil 2

Alphabetisches Verzeichnis nach Ortsteilen

Alach

Straßen- schlüssel	Straßenname	Hausnummern			Postleit- zahl
		von	bis	Folge	
48001	Am Plan	1	10		99090
48002	Am Rieth	2	6		99090
48015	Am Wäldchen	1	48		99090
48045	An den Pappeln	1	5		99090
48019	Brauhausgasse	1	20		99090
48007	Dreifußgasse	1	4		99090
48024	Flattigweg	1	37		99090
48009	Grüne Aue	2	6		99090
48011	Hirtstor	1	3		99090
48012	Hundegasse	1	27		99090
48013	Hunertsgasse	1	11		99090
48036	Michael-Altenburg-Weg	1	23		99090
48020	Molkenbrühl	1	12		99090
48018	Mönchsgasse	1	15		99090
48021	Obergasse	1	21		99090
48022	Obertor	1	10		99090
48044	Salomonsborner Straße	1	1		99090
48046	Schaderoder Straße				99090
48026	Schenk-gasse	1	12		99090
48014	St.-Ulrichs-Gasse	1	25		99090
48027	Steinweg	1	16		99090
48037	Stiegelweg	1	5		99090
48031	Vor dem Hirtstor	1	30		99090
48029	Windmühlenweg	1	15		99090
48030	Zimmerchaussee	7	30b		99090
48005	Zum Kleinbahnhof	2	13		99090

Altstadt

Straßen- schlüssel	Straßenname	Hausnummern			Postleit- zahl
		von	bis	Folge	
03022	Allerheiligenstraße	1	21		99084
01008	Am Hügel	1	30		99084
13008	Am Johannestor	6	23		99084
03041	An den Graden	1	8		99084
03027	An der Stadtmünze	4	13		99084
03013	Andreasstraße	1	45		99084
02017	Anger	1	81		99084
01006	Augustinerstraße	1	48		99084
02059	Augustmauer	1	4		99084
02022	Bahnhofstraße	1	46		99084
02012	Barfüßerstraße	1	21		99084
03048	Bechheimer Straße	1	1		99084
03049	Benediktsplatz	1	4		99084
42013	Blumenstraße	1	1		99092
02008	Born-gasse	10	12		99084
13011	Boyneburgufer	1	6		99089
02040	Breite Gasse	2	4		99084
02036	Bürgermeister-Wagner-Straße	1	4		99084
02052	Büßleber Gasse				99084
01009	Comthurgasse	1	13		99084
01015	Dämmchen	1	1		99084
03044	Domplatz	1	37		99084
03040	Domstraße	1	10		99084
03045	Domstufen	1	2		99084
03018	Drachengasse	1	12		99084

Straßen- schlüssel	Straßenname	Hausnummern			Postleit- zahl
		von	bis	Folge	
02046	Eichenstraße	7	8		99084
02050	Farbengasse	1	6		99084
02007	Faustgäßchen	4	4		99084
03043	Fischersand	1	60		99084
03028	Fischmarkt	1	22		99084
02018	Fleischgasse	2	2		99084
01007	Franckestraße	2	14		99084
03015	Furthmühlgasse	2	2		99084
01022	Futterstraße	1	20		99084
03008	Georgsgasse	4	13		99084
03002	Glockengasse	1	55		99084
03003	Glockenquergasse	1	20		99084
02053	Görmersgasse				99084
01020	Gotthardtstraße	1	57		99084
02010	Grafengasse	1	31		99084
03001	Große Ackerhofsgasse	1	15		99084
03032	Große Arche	1	19		99084
02038	Große Engengasse	2	3		99084
13005	Grünstraße	9	28		99084
03052	Hefengasse	1	5		99084
01010	Heilige Grabesmühlgasse	1	7		99084
29041	Helmut-Kohl-Straße				99084
02043	Herrenbreitengasse	1	4		99084
29015	Herrmannsplatz	1	16		99084
02044	Hirschgarten				99084
02030	Hirschlachufer	1	91		99084
29014	Holzheienstraße	1	15		99084
30011	Hopfengasse	1	8		99084
01021	Horngasse	3	4		99084
18002	Hospitalplatz	15	19		99084
29032	Hugo-Preuß-Platz	1	1		99084
01013	Hütergasse	2	13		99084
01001	Huttenstraße	1	16		99084
01003	Johannesmauer	3	3		99084
01024	Johannesstraße	1	178		99084
13009	Johannesufer	1	4		99084
02004	Junkersand	1	4		99084
02032	Juri-Gagarin-Ring	1	162		99084
02055	Karl-Marx-Platz	1	4		99084
30012	Kartausengarten	1	8		99084
30005	Kartäuserstraße	1	21c		99084
30005	Kartäuserstraße	57	72		99084
02003	Kaufmännerstraße	3	11		99084
02025	Keilhauergasse	5	5		99084
03034	Kettenstraße	1	13		99084
01014	Kirchgasse	1	12		99084
03051	Kirchhofsgasse				99084
03004	Kleine Ackerhofsgasse	1	12		99084
03031	Kleine Arche	1	7		99084
02048	Klostergang	2	6		99084
01023	Krämerbrücke	1	33		99084
18004	Krämpferstraße	2	15		99084
02057	Krämpfertor				99084
18001	Krämpferufer	1	10		99084
03024	Kreuzgasse	1	5		99084
03021	Kreuzsand	1	10		99084
13007	Kronenburggasse	1	28		99084
02024	Kronengasse	1	1		99084

Straßen- schlüssel	Straßenname	Hausnummern			Postleit- zahl
		von	bis	Folge	
02001	Kürschnergasse	1	26		99084
02061	Kurt-Schumacher-Straße	1	2		99084
02026	Lachsgasse	1	3		99084
03037	Lange Brücke	1	65		99084
29006	Lauentor	2	2		99084
02047	Lilienstraße	7	14		99084
18003	Lindenweg	6	11		99084
02029	Löberstraße	9	19		99084
02020	Löwengasse	4	4		99084
30009	Lutherstraße	1	3		99084
29013	Mainzerhofplatz	1	8a		99084
29010	Mainzerhofstraße	1	8		99084
02015	Malzgasse	2	7		99084
03006	Marbacher Gasse	1	45		99084
02014	Markgrafengasse				99084
03025	Marktstraße	1	56		99084
02016	Marstallstraße	1	16		99084
30013	Max-Cars-Platz	1	1		99084
01027	Meienbergstraße	2	27		99084
02013	Meister-Eckehart-Straße	1	8		99084
03047	Mettengasse	4	4		99084
02019	Meyfartstraße	9	22		99084
03017	Michaelisstraße	4	49		99084
01019	Mohrengasse				99084
03010	Moritzhof	1	5		99084
03011	Moritzstraße	1	43		99084
44019	Moritzwallstraße	12	22		99089
18007	Müfflingstraße	1	5		99084
02023	Mühlgasse	15	15		99084
13012	Müllersgasse	1	19		99084
18005	Neuerbe	1	37		99084
02051	Neuwerkstraße	1	52		99084
03039	Nonnengasse	4	13		99084
03035	Paulstraße	1	31		99084
03016	Pergamentergasse	1a	45		99084
29001	Petersberg	3	28		99084
29023	Peterstraße				99084
29033	Petrinistraße	2	2		99084
13004	Pfeiffersgasse	8	18		99084
01018	Pflöckengasse				99084
02005	Pilse	1	30		99084
03033	Predigerstraße	1	20		99084
30010	Puschkinstraße	1	9		99084
01025	Rathausbrücke	10	10		99084
03026	Rathausgasse	6	8		99084
02049	Regierungsstraße	2	74		99084
02027	Reglermauer				99084
02042	Rosengasse	1	9		99084
03030	Rumpelgasse	1	7		99084
02002	Rupprechtsgasse	1	9		99084
02028	Schafgasse				99084
03038	Schattenwandgasse	2	2		99084
01011	Schildgasse	1	9		99084
02006	Schlösserstraße	4	44		99084
13003	Schlüterstraße	3	12		99089
02033	Schmidtstedter Straße	1	61		99084
18006	Schmidtstedter Ufer	1	29		99084
01016	Schottengasse	1	5		99084

Straßen- schlüssel	Straßenname	Hausnummern			Postleit- zahl
		von	bis	Folge	
01017	Schottenstraße	1	28		99084
03029	Schuhgasse	8	12		99084
02058	Seengäßlein	3	3		99084
03046	Severihof	1	3		99084
02037	Sonntagsgasse				99084
13006	Steinstraße	20	30		99084
03042	Stiftsgasse	1	4a		99084
03020	Studentengasse				99084
03036	Stunzengasse	4	4		99084
02009	Taschengasse	2	4		99084
01012	Taubengasse	1	13		99084
02039	Thomaseck	1	2		99084
02035	Thomasstraße	1	89		99084
02021	Trommsdorffstraße	1a	30		99084
03019	Turniergasse	1	18		99084
03009	Venedig	2	5		99084
03050	Vor dem Moritztor	2	6		99084
03023	Waagegasse	1	8		99084
01005	Waldenstraße	2	21c		99084
13010	Wallstraße	1	29		99084
03005	Webergasse	1	49		99084
01004	Weidengasse	2	8		99084
03007	Weiß Gasse	1	42		99084
02056	Weißfrauengasse	3	3		99084
02011	Weitergasse	2	26		99084
01026	Wenigemarkt	2	21		99084
02034	Willy-Brandt-Platz	1	12		99084
03012	Ziegengasse	1	10		99084
02060	Zur Grünen Schildmühle	1	6		99084

Andreasvorstadt

Straßen- schlüssel	Straßenname	Hausnummern			Postleit- zahl
		von	bis	Folge	
44038	Adalberthof	1	10		99089
44016	Adalbertstraße	1	60		99089
42006	Adam-Ries-Straße	1	15		99092
42010	Adolf-Diesterweg-Straße	1	10		99092
44012	Albrechtstraße	1	11		99089
44012	Albrechtstraße	12	54		99092
44012	Albrechtstraße	55	67		99089
44031	Alfred-Weber-Platz	2	5		99089
44027	Amploniusweg	3	33		99089
44014	An der Auenschanze	1	13		99089
44024	An der Parkharfe				99092
44028	Andreas-Gordon-Straße	3	5		99089
44036	Annemarie-Schimmel-Straße	1	6		99089
44015	Auenstraße	1	77		99089
43030	Augsburger Straße	2	10		99091
43036	August-Schleicher-Straße	1	3		99089
44007	Baumerstraße	1	27		99089
44017	Bergstraße	1	7		99092
44017	Bergstraße	8	31		99089
44017	Bergstraße	32	40		99092
42004	Biereyestraße	1	14		99092
43009	Birkenweg	1	32		99089
42013	Blumenstraße	4	20		99092
42013	Blumenstraße	76	99		99092

Straßen- schlüssel	Straßenname	Hausnummern			Postleit- zahl
		von	bis	Folge	
42001	Borntalweg	1	65		99092
13011	Boyneburgufer	7	10		99089
42016	Dahlienstraße	1	26		99092
44001	Donaustraße	1	42		99089
44002	Elbestraße	1	24		99089
44023	Erhard-Etzlaub-Straße	3	9		99089
42011	Ernst-Schneller-Straße	1	39		99092
42002	Fröbelstraße	1	18a		99092
11007	Gerberstraße	1	16		99089
43002	Grenzweg	10	10		99091
42012	Gutenbergplatz	6	10		99092
44013	Gutenbergstraße	1	68		99092
47017	Hannoversche Straße				99089
43032	Heinrich-Hübschmann-Ring	5	100		99089
44029	Hieronymus-Schröter-Straße	2	4		99089
43003	Hinter der Rennbahn	2	19		99089
44020	Im Nordpark	1	1		99089
44032	Jacob-Planer-Straße	1	31		99089
43037	Joachim-Bellermann-Straße	2	32		99089
44037	Johannes-Hartmann-Straße	1	10		99089
44033	Justus-Jonas-Straße	1	16		99089
43033	Karl-Florenz-Straße	1	12		99089
44005	Karlstraße	1	20		99089
13001	Leopoldstraße	1	16		99089
44026	Ludwig-Mollner-Straße				99092
09001	Magdeburger Allee	5	67	u	99086
43012	Marie-Elise-Kayser-Straße				99089
44034	Martin-Buber-Straße	1	24		99089
44025	Mathes-Maler-Straße				99092
44030	Max-Weber-Allee	5	5		99089
44018	Mittelstraße	1	29		99089
44019	Moritzwallstraße	1	11		99089
42014	Mühlhäuser Straße	1	92		99092
44011	Nelkenstraße	1	14		99092
11001	Nettelbeckufer	1	21		99089
43039	Nikolaus-Marschalk-Straße	2	6		99089
44003	Nordhäuser Straße	1	72		99089
44003	Nordhäuser Straße	74	125		99089
11011	Nordstraße	1	63		99089
44006	Oskarstraße	1	1		99089
11004	Papiermühlenweg	1	17		99089
42005	Paul-Oestreich-Straße	1	7		99092
42003	Pestalozzistraße	1	22		99092
44022	Plauener Weg	8	8		99089
42008	Reinthalstraße	1	12		99092
10002	Riethstraße	29	35		99089
43035	Ritschlstraße	1	19		99089
11012	Rosa-Luxemburg-Platz				99089
43010	Rotdornweg	1	25		99089
44004	Saalestraße	1	6		99089
42007	Salzmannstraße	1	6		99092
13002	Schinkelstraße	1	6		99089
13003	Schlüterstraße	1	1a		99089
11009	Schobersmühlenweg	1	32		99089
45020	Schwarzburger Straße	121	121		99092
11010	Schweriner Straße	1	23		99089
42009	Stolzestraße	2	39		99092
11005	Storchmühlenweg	1	23		99089

Straßen- schlüssel	Straßenname	Hausnummern			Postleit- zahl
		von	bis	Folge	
11008	Talstraße	1	24		99089
44008	Treppenstraße	1	8		99089
42015	Tulpenstraße	1	13		99092
44010	Veilchenstraße	1	32		99092
43011	Vogelbeerweg	1	30		99089
43034	Von-der-Gabelentz-Straße	1	14		99089
11006	Waidmühlenweg	1	31		99089
44009	Waldemarstraße	1	16		99089
44035	Wolfgang-Ratke-Straße	1	8		99089

Azmannsdorf

Straßen- schlüssel	Straßenname	Hausnummern			Postleit- zahl
		von	bis	Folge	
57305	Am Neuen Holzwege	1	23		99098
67004	An der Flurscheide	2b	22	g	99098
57319	An der Gärtnerei	1	1		99098
57307	Eckrand	1	16		99098
57309	Herrengasse	1	10		99098
57311	Kirchstraße	2	21		99098
68001	Konrad-Adenauer-Straße				99098
57315	Vieselbacher Straße	1	14		99098
57317	Ziehgasse	1	16		99098
57308	Zur Marke	1	30		99098
57306	Zur Werth	1	15		99098

Berliner Platz

Straßen- schlüssel	Straßenname	Hausnummern			Postleit- zahl
		von	bis	Folge	
43016	Berliner Platz	1	11		99091
43017	Berliner Straße	1	140		99091
43018	Hanoier Straße	1	3		99091
43015	Prager Straße	1	13		99091
43014	Warschauer Straße	1	14		99089

Bindersleben

Straßen- schlüssel	Straßenname	Hausnummern			Postleit- zahl
		von	bis	Folge	
41016	Alacher Chaussee	1	24		99092
41003	Am Blomberg	1	19		99092
41012	Am Rosenberg	3	44		99092
41005	Am Waidig	1	39		99092
41028	Andromedastraße	1	37		99092
41032	Antaresweg	2	41		99092
41009	Aufbauweg	1	12		99092
41006	Binderslebener Hanfsack	1	9		99092
35021	Binderslebener Landstraße	89	104		99092
41031	Capellaweg	2	16		99092
40001	Eisenacher Straße	50	50		99094
41001	Eschenweg	1	32		99092
41002	Flughafenstraße	2	122		99092
41017	Gottstedter Landstraße	1	19		99092
41004	Große Schenk-gasse	1	19		99092
41019	Gustav-Weißkopf-Straße	1	9		99092
41023	Hersfelder Straße				99092
41020	Hugo-Junkers-Straße				99092

Straßen- schlüssel	Straßenname	Hausnummern			Postleit- zahl
		von	bis	Folge	
41010	Kastanienweg	3	27		99092
41026	Kastorstraße	6	33		99092
41011	Kirschweg	1	8		99092
41014	Kleine Schenk-gasse	1	14		99092
41007	Laubenweg	2	10		99092
41022	Melchior-Bauer-Straße	1	5		99092
41029	Neue Alacher Chaussee				99092
41024	Orionstraße	1	45		99092
41021	Parsevalstraße	2	10		99092
41030	Pegasusweg	1	23		99092
41033	Perseusweg	4	23		99092
41027	Polluxstraße	1	71		99092
41018	Schmiraer Weg	2	10		99092
41025	Siriusstraße	1	44		99092
41034	Taurusstraße	9	42		99092
41013	Ulmenweg	5	27		99092
41015	Volkenroder Weg	1	19		99092

Bischleben-Stedten

Straßen- schlüssel	Straßenname	Hausnummern			Postleit- zahl
		von	bis	Folge	
38003	Adolf-Herzer-Straße	1	21		99094
39005	Alter Berg	1	18		99094
38021	Am Kirchberg	1	45		99094
38017	Am Laitrand	1	3		99094
38016	Am Loh	1a	8		99094
38035	Am Roten Hof	1	17		99094
39004	Am Steinbach	1	24		99094
38005	Auf der Gebind	1	23		99094
39003	Auf der Kartause	4	23		99094
38009	Augustenburger Straße	1	7		99094
31006	Bachstelzenweg	1	26		99094
38032	Backhausstraße	1	13		99094
38029	Bahnstraße	1	10		99094
38034	Bahnweg	4	4a		99094
38030	Baumstraße	1	6		99094
38038	Bergstiege	1	6		99094
38002	Dorstbornstraße	1	16		99094
38026	Eibenstraße	1	20		99094
38028	Ernteweg	1	13		99094
38022	Flachswiese	1	3		99094
38027	Fliederweg	1	13		99094
38024	Geratalstraße	1	91		99094
39001	Hamburger Berg	3	51		99094
38023	Helmut-Just-Straße	1	22		99094
39038	Idablick	1	1		99094
39026	Im Karren	1	5		99094
39007	Im Kleinen Feld	1	8		99094
38039	In der Linde	1	20		99094
38004	Kiesweg	2	15		99094
39002	Krummer Weg	11	74		99094
38036	Lindenplatz	1	18		99094
38012	Mauergäßchen				99094
38007	Milchgasse	1	5		99094
38019	Möbisburger Weg	1	5a		99094
39036	Otto-Krauss-Weg	3	50		99094
38014	Schmiedestraße	1	10		99094

Straßen- schlüssel	Straßenname	Hausnummern			Postleit- zahl
		von	bis	Folge	
38018	Siedlerstraße	1	9		99094
38025	Stedtener Weg	1	15		99094
38020	Tellstraße	1	21		99094
38015	Uferstraße	1	5		99094
38001	Wasserweg	2	18		99094
39039	Weißer-Hütte-Weg	1	31		99094
38041	Werner-Kühne-Straße	1	13		99094
39032	Zaunwiese	2	11		99094
38006	Zentralstraße	2	28		99094
38010	Zum Kalkhügel	5	5		99094
38033	Zur Sandecke	1	19		99094

Brühlervorstadt

Straßen- schlüssel	Straßenname	Hausnummern			Postleit- zahl
		von	bis	Folge	
31015	Alfred-Hess-Straße	1	47		99094
34007	Am Hippelborn	1	16		99094
35018	Am Kreuzchen	1	52		99092
35016	Am Peterborn	1	72		99092
35014	Am Tennisplatz	4	11		99092
37012	Am Westbahnhof	1	15		99092
34017	An der Schmiraer Grenze	1	43		99094
37015	Annemarie-Becker-Straße	1	26		99092
35001	Asternweg	19	707		99092
34008	Auf der Cyriaksburg	3	3		99094
35004	Auf der Schanze	1	52		99092
29034	Barbarossahof	1	19		99092
35025	Beim Bonifaciusbrunnen	4	21		99092
37014	Beim Bunten Mantel	1	8		99092
29012	Benaryplatz	1	3		99084
33001	Bergstromweg	1	4		99094
35021	Binderslebener Landstraße	30	75		99092
35021	Binderslebener Landstraße	105	218		99092
42013	Blumenstraße	25	71		99092
29036	Bonemilchstraße	2	11		99084
29017	Bonifaciusstraße	1	20		99084
37004	Brühler Herrenberg	1	98		99092
34001	Brühler Hohlweg	5	61		99094
34001	Brühler Hohlweg	77	85		99094
29011	Brühler Straße	1	60		99084
34006	Brühlerflurweg	30	38		99092
29020	Brühlerwallstraße	1	9		99084
37010	Constantin-Beyer-Weg	1	13		99094
29029	Cusanusstraße	1	1		99084
33004	Cyriakstraße	1	49		99094
30006	Dalbergsweg	1	42		99084
30004	Dammweg	1	11		99084
27001	Elisabethstraße	1	10		99096
29021	Eobanstraße	1	12		99084
36012	Ermstedter Weg	3	18		99092
31019	Ernst-Lange-Weg				99094
33002	Espachstraße	1	9		99094
36004	Fahnerscher Weg	1	25		99092
36005	Friesenstraße	2	13		99092
36010	Gamstädter Weg	1	12		99092
30001	Gorkistraße	1	21		99084
29008	Gothaer Platz				99094

Straßen- schlüssel	Straßenname	Hausnummern			Postleit- zahl
		von	bis	Folge	
34005	Gothaer Straße	1	11		99094
34005	Gothaer Straße	40	50		99094
37001	Günterstraße	1	24		99092
29018	Gustav-Adolf-Straße	1	19		99084
37008	Heinrichstraße	1	102		99092
29030	Henning-Goede-Straße	2	12		99092
31023	Hermann-Schmidt-Straße	1	23		99094
37007	Himmelsleiter	1	11		99092
31002	Hochheimer Straße	1	23		99094
31002	Hochheimer Straße	35a	59		99094
37009	Hogelstraße	1	12		99092
35002	Höhenweg	122	551		99092
29032	Hugo-Preuß-Platz				99084
45030	Hungerbachsgrund	3	3		99092
37013	iga-Blick	1	82		99092
34003	Im Gebreite	1	81		99094
36006	Im Hahnegarten	1	65		99092
37017	Johannes-Blochmann-Straße	1	22		99092
42018	Kakteenweg	12	20b		99092
30005	Kartäuserstraße	22	50		99084
31012	Klingenstraße	1	12		99094
29025	Koenbergkstraße	1	3		99084
31020	Kresseweg	6	14		99094
35024	Krimhildweg	1	10		99092
29037	Kupferhammermühlgasse	1	78		99084
34002	Langer Berg	1a	108		99094
35012	Langer Graben	19	82		99092
29006	Lauentor	4	14		99084
33003	Lossiusstraße	1	2		99094
37003	Ludwigstraße	1	10		99092
30009	Lutherstraße	5	6		99084
29013	Mainzerhofplatz	9	14		99084
29010	Mainzerhofstraße	10	12		99084
37016	Manfred-Hochhaus-Straße	1	12		99092
29009	Martinsgasse	1	12		99084
29039	Martinskloster	1	21		99084
29024	Maximilian-Welsch-Straße	2	13		99084
37006	Meineckestraße	1	24		99092
29016	Melanchthonstraße	3	27		99084
31013	Milchinselstraße	1	21		99094
29031	Mittelmühlgasse	2	11		99084
31004	Motzstraße	1	20		99094
31014	Nerlystraße	1	13		99094
35022	Nibelungenweg	1	60		99092
37005	Nicolaus-Siegen-Straße	1	23		99092
36007	Nottlebener Weg	1	16		99092
37002	Ottostraße	1	45		99092
34009	Overmannweg	1	42		99094
29023	Peterstraße	1	5		99084
31010	Pförtchenstraße	1	6		99096
35020	Pfortenweg	1	50		99092
29028	Placidus-Muth-Straße	1	6		99084
30010	Puschkinstraße	21a	25		99096
29040	Radegundenstraße	3	11		99084
31011	Reichartstraße	1	30		99094
31001	Richard-Breslau-Straße	1	15		99094
36001	Röderweg	1	57		99092
36002	Röhrenweg	23	127		99092

Straßen- schlüssel	Straßenname	Hausnummern			Postleit- zahl
		von	bis	Folge	
29022	Rubianusstraße	7	16		99084
29007	Rudolfstraße	1	55		99092
27002	Schillerstraße	68	74		99096
36008	Schwedenstraße	1	20		99092
35023	Siegfriedweg	1	51		99092
35013	Sonnenleite	25	37		99092
34016	Sonnenweg	1	32		99092
32038	Stadtfreiheit	1	6		99094
31003	Steigerstraße	24a	41		99096
37011	Steinhalde	1	2		99092
29019	Straße des Friedens	1	26		99094
33005	Tettaustraße	1	7		99094
29026	Theaterplatz	1	2		99084
30008	Theaterstraße	3	8		99084
30003	Thomas-Müntzer-Straße	1	26		99084
36003	Tiefthaler Weg	1	60		99092
35017	Überm Born	4	10		99092
34022	Vor den Steinbrüchen	1	4		99094
34004	Waidpfad	1	50		99094
30002	Walkmühlstraße	1	13		99084
29035	Warsbergstraße	1	18		99092
30007	Wilhelm-Külz-Straße	1	40		99084
36011	Witterdaer Weg	3	13		99092
35003	Zum Rainthal				99092
35011	Zum Schulgarten	8	8		99092
36009	Zur Schwedenschanze	41	75		99092

Büßleben

Straßen- schlüssel	Straßenname	Hausnummern			Postleit- zahl
		von	bis	Folge	
56018	Am Alten Backhaus	1	5		99098
56003	Am Peterbach	1	17		99098
56010	Auf dem Brodsack	1	16		99098
67001	August-Borsig-Straße				99098
56007	Bachgasse	1	18		99098
67002	Bei den Froschäckern	1a	43		99098
56008	Bleichplatz	1	3		99098
56011	Eiche	1	40		99098
56002	Hinter der Alten Schule	1	80		99098
56032	Huflattichweg	1	15		99098
67003	In der Langen Else	3	3		99098
56015	Linderbacher Straße	2	81		99098
56019	Obernissaer Chaussee	1	1		99098
56004	Pappelstieg	2	5		99098
56005	Platz der Jugend	1	7		99098
56031	Ringelblumenstraße	1	29		99098
56030	Ringweg	1	26		99098
56009	Rohdaer Weg	2	48		99098
56033	Salbeiweg	1	30		99098
56034	Sanddornweg	1	15		99098
56035	Schlüsselblumenweg	1	12		99098
56014	Stertzingstraße	1	6		99098
56026	Straße der Einheit	1	21		99098
56029	Unter dem Pfaffenberg	1	33		99098
56027	Vieselbacher Weg				99098
56025	Zu den Fuchshöhlen	1	21		99098
56012	Zum Jägerstein	1	20		99098

Straßen- schlüssel	Straßenname	Hausnummern			Postleit- zahl
		von	bis	Folge	
56017	Zur Trolle	1	9		99098

Daberstedt

Straßen- schlüssel	Straßenname	Hausnummern			Postleit- zahl
		von	bis	Folge	
20018	Albrecht-Dürer-Weg	1	5		99099
20020	Am Rabenhügel	1	10		99099
20020	Am Rabenhügel	18	30		99099
20020	Am Rabenhügel	31c	37		99099
20026	Am Schwemmbach	1	69		99099
19009	An der Henne	1	25		99085
20010	Berkaer Straße	1	40		99099
20004	Blankenhainer Straße	1	28		99099
25010	Böcklinstraße	57	62a		99096
20025	Buddestraße	1	33		99099
24009	Christian-Kittel-Straße	12	14		99096
20044	Christian-Rohlf-Weg	1	6		99096
20011	Clara-Zetkin-Straße	1	113		99099
20030	Daberstedter Weg	5	36		99099
25005	Damaschkestraße	9	17		99096
19006	Dittelstedter Weg	1	17		99099
20041	Eisenberger Straße				99099
20005	Frans-Hals-Straße	1	8		99099
26010	Friedrich-Ebert-Straße	1	50		99096
25004	Friedrich-List-Straße	21	27		99096
20021	Friedrich-Naumann-Straße	10	15		99096
20034	Geraer Straße	1	61		99099
20007	Grünwaldstraße	1	23		99099
20022	Haageweg	1	4		99096
20008	Hans-Grundig-Straße	1	42		99099
20014	Hans-Loch-Straße	1	67		99099
20040	Hans-Sachs-Straße	1	17		99099
20012	Häßlerstraße	1	33a	u	99096
20012	Häßlerstraße	2	12	g	99096
20012	Häßlerstraße	14	106	g	99099
20012	Häßlerstraße	35	105	u	99099
20042	Hermsdorfer Straße	1	4		99099
20024	Hirnzigenweg	1	68		99099
20002	Holbeinstraße	1	2		99096
20002	Holbeinstraße	3	67		99099
20002	Holbeinstraße	68	74		99096
20045	Holzlandstraße	1	4		99099
20031	Jenaer Straße	1	79		99099
20037	Johannes-Brahms-Weg	1	24		99096
26006	Johann-Sperl-Weg	1	4		99096
26009	Käthe-Kollwitz-Straße	1	27	u	99096
20001	Klausenerstraße	1	40		99099
20015	Kleine Herrenbergstraße	1	12		99099
20039	Koksgasse				99099
19008	Linderbacher Weg	1	30		99099
20046	Ludwig-Erhard-Ring	1	8		99099
20003	Max-Liebermann-Straße	1	24		99099
26016	Max-Reger-Straße	1	14		99096
26012	Melchendorfer Straße	1	78		99096
19007	Nissaer Weg	2	14		99099
19003	Nonnenrain	1	7		99096
19003	Nonnenrain	8	65		99099

Straßen- schlüssel	Straßenname	Hausnummern			Postleit- zahl
		von	bis	Folge	
19003	Nonnenrain	66	70		99096
20043	Otto-Knöpfer-Straße	1	6		99096
26005	Pachelbelstraße	1	32		99096
26017	Peter-Cornelius-Straße	2	14		99096
20019	Peter-Vischer-Weg	1	12		99099
20035	Pöbnecker Straße	1	40		99099
20006	Rembrandtstraße	1	63		99099
26003	Richard-Wagner-Straße	1	13		99096
20017	Robert-Schumann-Straße	1	13		99096
20009	Rubensstraße	1	60		99099
20032	Rudolstädter Straße	4	42		99099
20033	Saalfelder Straße	1	32		99099
20023	Saarstraße	1	9		99099
20036	Schleizer Straße	1	24		99099
19011	Schmidtstedter Flur	5	25		99099
26011	Schubertstraße	1	27		99096
19005	Sorbenweg	4	45		99099
19002	Spielbergtor	4	18		99099
19002	Spielbergtor	19	24		99096
20028	Stadtweg	1	29		99099
20028	Stadtweg	29b	80		99099
20029	Thielenstraße	1	15		99099
19001	Weimarische Straße	2	46		99099
20016	Weinbergstraße	1	8		99099
26004	Wetzstraße	1a	26		99096
20027	Wilhelm-Busch-Straße	5	79		99099
20013	Wilhelm-Leibl-Straße	1	8		99096
25011	Windthorststraße	1	37		99096

Dittelstedt

Straßen- schlüssel	Straßenname	Hausnummern			Postleit- zahl
		von	bis	Folge	
21007	Alt-Schmidtstedter Weg	2	19		99099
21002	Am Alten Brunnen	1	15		99099
21014	Am Herrenberg	1	1		99099
21006	Am Lerchenschlag	1	18		99099
21004	Am Lindenplatz	2	20		99099
21012	Am Seegraben	1a	7	u	99099
21009	Am Steinbiel	6	17		99099
21011	An der Marke	1	1		99099
21003	Brunnengasse	1	6		99099
21005	Cäciliastraße	2	31		99099
21015	Im Wiesengrund	1	17		99099
21010	Melchendorfer Weg				99099
20032	Rudolstädter Straße	58	162		99099
21013	Stadtrain	6	7		99099
21001	Steinbergstraße	1	31		99099
21008	Zur Feuerwehr	1	8		99099

Egstedt

Straßen- schlüssel	Straßenname	Hausnummern			Postleit- zahl
		von	bis	Folge	
53002	Am Wiesengrund	2	14		99097
53003	Amselweg	1	6		99097
53004	Auf der Gemeinde	1	6		99097
53019	Bechstedter Straße	1	1b		99096

Straßen- schlüssel	Straßenname	Hausnummern			Postleit- zahl
		von	bis	Folge	
53019	Bechstedter Straße	11	24		99097
53014	Buchfinkenweg	1	9		99097
53020	Egstedter Grenzweg	2	24	g	99096
53016	Forststraße	1	71		99097
53017	Fuhrmannsweg	1	3		99097
53008	Heidesheimer Straße	1	14		99097
53015	Kindelberg	1	1		99097
53005	Rockhäuser Straße				99097
53013	Stieglitzweg	1	7		99097
53011	Wiesenbach	1	13		99097
53012	Zeisigweg	1	7		99097
53018	Zum Rinnebach	1	68		99097

Ermstedt

Straßen- schlüssel	Straßenname	Hausnummern			Postleit- zahl
		von	bis	Folge	
49013	Alter Bahnhofsweg	1	4		99092
49015	Am Kirchgraben	2	6		99092
49017	Am Mittelgraben	1	29		99092
49011	Am Pfarrgarten	1	14		99092
49014	Amtmann-Wincopp-Straße	1	27		99092
49016	Gamstädter Landstraße	2	48		99092
49005	Im Werth	2	17		99092
49012	Nessegrund	1	14		99092
49010	Nottlebener Straße	2	5		99092
49008	Schulstraße	1	16		99092
49024	Zimmernsupraer Straße	1	6		99092
49003	Zum Alten Gehege	1	23		99092
49001	Zum Pferderieth	2	42		99092

Frienstedt

Straßen- schlüssel	Straßenname	Hausnummern			Postleit- zahl
		von	bis	Folge	
50019	Am Brauhaus	1a	18		99092
50016	Am Kindergarten	2	20		99092
50013	Am Rand	2	2		99092
50002	Backhausgasse	1	25		99092
50012	Beerberg	1	49		99092
50008	Das Kurze Feld	1	40		99092
50011	Das Querigfeld	1	16		99092
50024	Dietendorfer Straße	1	50		99092
50020	Ermstedter Erlen	2	80		99092
50004	Gamstädter Feld	1	55		99092
50014	Gaßrain	3	12		99092
50021	Gottstedter Höhe	1	11		99092
50009	Grummtswiese	2	22		99092
50025	Hanfsack	1	28		99092
50026	Hirtenhausstraße	1	34		99092
50018	Im Trift	2	10		99092
50022	Kleine Chaussee	1	1		99092
50006	Laurentiusstraße	2	43		99092
50015	Pfarrtor	1	2		99092
50010	Über der Mönchswiese	2	76		99092
50017	Winkel	1	3		99092

Gisperleben

Straßen- schlüssel	Straßenname	Hausnummern			Postleit- zahl
		von	bis	Folge	
47006	Akazienallee	1	18		99091
47015	Alacher Straße	1	25		99091
47014	Allee	1	9		99091
46053	Alte Mittelhäuser Straße	1	19		99091
47022	Altenburger Straße	1	6		99091
46026	Am Anschlußgleis	1	8		99091
46015	Am Fließchen	1	10		99091
47008	Am Kanal	1	9		99091
47029	Am Kilianipark	1	5		99091
47013	Am Plänchen	1	4		99091
47005	Am Schlufter	1	16		99091
47009	Amtmann-Kästner-Platz	1	15		99091
46038	An der Schmalen Gera	3	4		99091
47020	Anklamer Straße	1	29		99091
46035	Apoldaer Straße	1	20		99091
46052	August-Röbling-Straße	4	30		99091
47026	Baumschulenweg	1	9		99091
46021	Bernauer Straße	1	69		99091
46027	Bernburger Straße	1	4		99091
46023	Calauer Straße	1	49		99091
46032	Camburger Straße	1	6		99091
46048	Caroline-v.-Wolzogen-Weg	1	4		99091
47018	Demminer Straße	1	30		99091
47031	Dubliner Straße	3	20		99091
46029	Eilenburger Straße	3	6		99091
47019	Erlgarten	1	22		99091
46049	Eugenie-Marlitt-Weg	1	26		99091
47030	Europaplatz	1	31		99091
62019	Ferdinand-Jühlke-Straße	5	23		99095
46014	Forster Straße	1	6		99091
46005	Friedhofstraße	1	53		99091
46031	Friedrichstraße	1	1a		99091
46024	Genthiner Straße	1	11		99091
46001	Gisbodustrasse	1	34		99091
46007	Granseer Straße	1	10		99091
43002	Grenzweg	1	9		99091
43002	Grenzweg	11	32		99091
46003	Grimmaer Straße	1	16		99091
46011	Gubener Straße	1	22		99091
47017	Hannoversche Straße				99091
46047	Helene-Böhlau-Weg	1	7		99091
46033	Im Haun	1	30		99091
46054	In den Gärten	3	13		99091
46030	Industriestraße	1	2		99091
46045	Johanna-Schopenhauer-Weg	1	19		99091
47012	Kamenzer Straße	1	16		99091
46017	Kopernikusplatz	1	6		99091
47016	Kreuzstraße	1	36		99091
47001	Kyritzer Straße	1	15		99091
46044	Lina-Walther-Weg	1	13		99091
47032	Lissabonner Straße				99091
46036	Lobensteiner Straße	1	34		99091
46019	Loburger Straße	1	12		99091
47002	Malchiner Straße	1	7		99091
46046	Marie-Hesse-Weg	2	2		99091

Straßen- schlüssel	Straßenname	Hausnummern			Postleit- zahl
		von	bis	Folge	
10023	Mittelhäuser Straße	29	66		99091
46034	Mühlweg	1	39		99091
46025	Neuruppiner Straße	1	37		99091
46028	Neustrelitzer Straße	2	27		99091
46009	Niemegker Straße	1	3		99091
44003	Nordhäuser Straße	73t	73t		99091
46022	Otto-Tröbs-Straße	1	25		99091
46037	Paul-Schneider-Straße	1	37		99091
47028	Pinnower Straße	1	37		99091
46004	Premnitzer Straße	2	10		99091
46043	Ricarda-Huch-Weg	2	20		99091
46010	Ringstraße	2	53		99091
47038	Rossgasse	1	4		99091
47034	Scheidemantelweg	1	9		99091
46039	Schmalwasserweg	2	6b		99091
46018	Schwedter Straße	1	16		99091
46006	Sebnitzer Straße	1	27		99091
47025	Sondershäuser Straße	1	63		99091
46051	Sophie-Albrecht-Weg	3	15		99091
47004	Sternberger Straße	1	10		99091
47010	Templiner Straße	2	8		99091
43026	Ulan-Bator-Straße	28a	28g		99091
47037	Unterstedtener Weg	1	7		99091
46008	Vitusgasse	1	2		99091
46013	Vitusplatz	1	4		99091
47033	Waltersweidenstraße	1	20		99091
47007	Wolgaster Straße	1	15		99091
47023	Worbiser Straße	1	7		99091
46020	Zeitzer Straße	1	26		99091
47024	Zerbster Straße	4	21		99091
46016	Zeulenrodaer Straße	1	27		99091
47011	Zittauer Straße	1	38		99091
46012	Zum Felsen	1	10		99091
46002	Zum Karren	1	37		99091
46040	Zur Alten Ziegelei	1	23		99091

Gottstedt

Straßen- schlüssel	Straßenname	Hausnummern			Postleit- zahl
		von	bis	Folge	
49301	Am Anger	1	11		99092
49304	Am Burggraben	2	12		99092
49311	Frienstedter Landstraße	4	22		99092
41017	Gottstedter Landstraße	45	45		99092
49305	Hintergasse	1	20		99092
49302	Im Frienstedter Felde	1	30		99092
49306	Kleine Dorfstraße	1	19		99092

Herrenberg

Straßen- schlüssel	Straßenname	Hausnummern			Postleit- zahl
		von	bis	Folge	
21014	Am Herrenberg	10	101		99099
22024	Am Kammweg				99099
20020	Am Rabenhügel	31	31b		99099
22033	Am Sibichen	3	14		99099
23027	Am Urbicher Kreuz	7	11	u	99099

Straßen- schlüssel	Straßenname	Hausnummern			Postleit- zahl
		von	bis	Folge	
23027	Am Urbicher Kreuz	20	20		99099
22019	Blücherstraße	2	6		99099
22025	Clausewitzstraße	1	68		99099
20030	Daberstedter Weg	40	42		99099
22022	Dornheimstraße	2	22	g	99099
22022	Dornheimstraße	24	81		99099
23055	Gustav-Tauschek-Straße	1	12		99099
23002	Haarbergstraße	3	73	u	99097
23051	Herman-Hollerith-Straße	1	5		99099
22029	Hermann-Brill-Straße	71	131		99099
22027	Heyderstraße	1	53		99099
23052	Konrad-Zuse-Straße	2	25		99099
22023	Körnerstraße	1	33		99099
22002	Kranichfelder Straße	1	7	u	99097
22002	Kranichfelder Straße	11	29	u	99097
22002	Kranichfelder Straße	41	51	u	99097
22002	Kranichfelder Straße	93	157	u	99097
22058	Lucas-Cranach-Platz	1	2		99097
22001	Scharnhorststraße	1	66		99099
22030	Singerstraße	1	132		99099
20028	Stadtweg	29a	29a		99099
22031	Stielerstraße	1	58		99099
22028	Tungerstraße	1	26		99099
22055	Wilhelm-Wolff-Straße	2	17		99099

Hochheim

Straßen- schlüssel	Straßenname	Hausnummern			Postleit- zahl
		von	bis	Folge	
32019	Am Angerberg	1	34		99094
32009	Am Bache	1	27		99094
32022	Am Elsterberg	1	37		99094
31005	Am Holzberg	1	12		99094
32021	Am Stadtblick	1	6		99094
32032	Auf dem Neuen Gesetz	1	6		99094
32004	Auf den Lösern	1	34		99094
32020	Bischleber Straße	1	40		99094
32008	Braunkärschweg	1	8		99094
32029	Burg-Gleichen-Weg	8	30		99094
32042	Creuzburgweg	2	57		99094
32026	Die Hohle				99094
32005	Dornrain	1	23		99094
32010	Drei-Quellen-Straße	1	29		99094
32041	Ehrenburgweg	1	15		99094
34023	Erich-Kästner-Straße	1	9		99094
32024	Flurweg	1	2		99094
34005	Gothaer Straße	33	38		99094
32015	Grüner Weg	1	17		99094
32011	Hainichweg	1	9		99094
32025	Hangweg	1	9		99094
32013	Hochheimer Platz	2	12		99094
31002	Hochheimer Straße	28	28		99094
32017	Kapellenstraße	1	16		99094
32003	Krautland	2	75		99094
31020	Kresseweg	1	2		99094
32012	Krumme Gasse	1	5		99094
32040	Leuchtenburgweg	1	5		99094
31004	Motzstraße	30	43		99094

Straßen- schlüssel	Straßenname	Hausnummern			Postleit- zahl
		von	bis	Folge	
32030	Mühlburgweg	5	72		99094
32016	Mühlgraben	1	31		99094
32035	Nienburgweg	1	4		99094
32014	Poststraße	1	25		99094
32033	Sachsenburgweg	1	13		99094
32023	Scharbergweg	1	16		99094
32001	Wachsenburgweg	1	152		99094
32006	Wagdstraße	1	32		99094
32018	Wallburgweg	1	6		99094
32002	Wartburgstraße	1	96		99094
32007	Winzerstraße	2	60		99094

Hochstedt

Straßen- schlüssel	Straßenname	Hausnummern			Postleit- zahl
		von	bis	Folge	
65033	Alte Schmiede	1	22		99098
65040	Am Bürgerhaus	1	16		99098
67005	An der Büßleber Grenze	1	16		99098
65017	Brunnenstraße	3	22		99098
65010	Feldblick	5	7		99098
65019	Flachsweg	3	5		99098
67011	Heinrich-Queva-Straße	12	12		99098
67006	Im Mittelfelde	1	6		99098
67007	In der Hochstedter Ecke	1	6		99098
67009	Mönchenholzener Grenze				99098
65044	Sömmerdaer Straße	10	62		99098
67010	Sonnentor	2	2		99098
65004	Waidgarten	1	20		99098
65023	Zum Landhaus	1	25		99098

Hohenwinden

Straßen- schlüssel	Straßenname	Hausnummern			Postleit- zahl
		von	bis	Folge	
05026	Am Johannishof	1	15		99085
04022	Am Roten Berg	5	16		99086
05016	Am Salinengraben	7	7		99085
06001	Am Stollberg	1	50		99085
04023	Am Zoopark	1	2		99087
04008	An der Lache	12	42	g	99086
04005	Auf dem Roten Berg	3	7		99087
05005	Bunsenstraße	1	2		99085
05005	Bunsenstraße	9	15		99087
05005	Bunsenstraße	20	20		99086
04018	Dr.-August-Euler-Weg	1	13		99087
04017	Dr.-Hugo-Eckener-Weg	2	14		99087
04014	Falkenhäuser Weg	11	35		99087
05901	GA Am Salinengraben	26	96		99085
04901	GA An der Lache	1	90		99086
06905	GA Saline	1	356		99085
04002	Geranienweg	1	52		99087
04013	Hammerweg	1	21		99087
04021	Hans-Grade-Weg	2	12		99087
06008	Heckenweg	1	18		99085
04004	Hegemalweg	1	32		99087
06011	Heideweg	1	6		99085
06009	Hinter der Saline	1	9		99085

Straßen- schlüssel	Straßenname	Hausnummern			Postleit- zahl
		von	bis	Folge	
04031	Ikarusweg	1	17		99087
15022	Innsbrucker Weg	25	35		99085
06012	Johannesflurweg	5	20		99085
05024	Justus-Liebig-Straße	1	34		99087
68001	Konrad-Adenauer-Straße				99085
06010	Konsumweg	1	16		99085
04006	Lilienthalweg	1	16		99087
04003	Markusweg	1	31		99087
06007	Neuer Weg	10	14		99085
04015	Oberbürgermeister-Mann-Weg	1	18		99087
05015	Querfurter Straße	5	5		99086
07008	Salinenstraße	79	100		99085
07009	Salzstraße	7a	7a		99086
04011	Schwengelborn	1	37		99087
05014	Schwerborner Straße	3	6		99086
05014	Schwerborner Straße	6c	30c		99087
05014	Schwerborner Straße	33	36		99086
06014	Sommerweg	2	33		99085
05013	Stotternheimer Straße	10	10		99086
05013	Stotternheimer Straße	12	12		99087
05013	Stotternheimer Straße	37	45		99087
04016	Tiefer Weg	1	14		99087
04012	Winkelweg	1	12		99087
04001	Zum Zoopark				99087

Ilversgehofen

Straßen- schlüssel	Straßenname	Hausnummern			Postleit- zahl
		von	bis	Folge	
10006	Am Gelben Gut	1	17		99089
10044	Am Malzwerk	1	1		99086
07007	Am Rasenrain	2	16		99086
10027	Am Salpeterberg	1	15		99089
05006	Am Steinhügel	7a	10		99086
10004	Am Studentenrasen	1	31		99089
08005	Ammertalweg	1	44		99086
04008	An der Lache	3	43	u	99086
07004	Barkhausenstraße	1	7		99086
11003	Bleichenstraße	1	3b		99089
10022	Bogenstraße	1	11		99089
10026	Braunstraße	1	20		99089
10037	Dachsgrund	1	10		99089
10017	Eichhornweg	1	11		99089
12001	Eislebener Straße	1	1h		99086
10008	Falkenried	1	20		99089
10012	Fasanenweg	1	66		99089
08006	Feldstraße	6	45		99086
10028	Filßstraße	1	13		99089
10007	Fuchsgrund	1	35		99089
05901	GA Am Salinengraben	1	22		99085
10001	Gisperslebener Straße	1	46		99089
07001	Grubenstraße	1	65		99086
07014	Hagansplatz	1	3		99085
10021	Hans-Sailer-Straße	1	125		99089
10015	Hasenwende	1	45		99089
05017	Henry-Pels-Platz				99086
04010	Hohenwindenstraße	1	18		99086
07003	Hugo-John-Straße	8	21		99086

Straßen- schlüssel	Straßenname	Hausnummern			Postleit- zahl
		von	bis	Folge	
10010	Hühnerbalz	1	49		99089
10038	Ilversgehofener Platz	2	11		99086
10003	Im Tiergarten	9	34		99089
10043	Kolpingstraße	1	29		99089
10014	Krähenweg	1	23		99089
08004	Lagerstraße	1	24		99086
10011	Lerchenweg	1	28		99089
09001	Magdeburger Allee	56	66	g	99086
09001	Magdeburger Allee	68	226		99086
10045	Mahlmühlenweg	1	14		99089
08001	Metallstraße	8	17		99086
10023	Mittelhäuser Straße	1	16		99089
10023	Mittelhäuser Straße	68	111		99089
11001	Nettelbeckufer	22	62		99089
07006	Neuendorfstraße	1	6		99086
08008	Neusißstraße	4	6		99086
10020	Nikolausstraße	1	8		99089
08002	Oststraße	1	42		99086
11004	Papiermühlenweg	17a	38		99089
07010	Paul-Schäfer-Straße	1	1		99086
07015	Paul-Stieglitz-Straße	1	9		99086
10016	Rehleite	1	10		99089
10031	Reiherweg	1	25		99089
04009	Richard-Hegelman-Straße	1	7		99086
10002	Riethstraße	38	58		99089
10025	Roststraße	1	30		99086
07008	Salinenstraße	1	8		99089
07008	Salinenstraße	10	43		99086
07008	Salinenstraße	56	60		99085
07008	Salinenstraße	107	143		99086
07008	Salinenstraße	146	150		99089
07009	Salzstraße	2	7		99086
07009	Salzstraße	9	14		99086
12017	Sangerhäuser Straße	1	1		99086
12017	Sangerhäuser Straße	50	50		99086
10009	Schwalbenweg	1	9		99089
05014	Schwerborner Straße	1	2		99086
05014	Schwerborner Straße	37	50		99086
10013	Sperlingsweg	1	20		99089
11002	Spittelgartenstraße	1	12		99089
11002	Spittelgartenstraße	12a	12c		99086
11002	Spittelgartenstraße	13	28		99089
08003	Stollbergstraße	1	63		99086
05013	Stotternheimer Straße	7	9a		99086
05013	Stotternheimer Straße	49	53		99086
07011	Sulzestraße	1	8		99086
07002	Teichstraße	51	85		99086
10019	Tiergartenstraße	1	6		99089
08007	Triftstraße	3	61		99086
10024	Vollbrachtstraße	1	17		99086
12012	Wendenstraße	1	14		99089
12012	Wendenstraße	17	18		99086
10018	Wermutmühlenweg	1	63		99089
04032	Werner-von-Siemens-Straße	1	4		99086
07005	Zellendorfstraße	1	6		99086
10005	Ziegensteig	1	12		99089

Johannesplatz

Straßen- schlüssel	Straßenname	Hausnummern			Postleit- zahl
		von	bis	Folge	
12001	Eislebener Straße	3	29	u	99086
14002	Eugen-Richter-Straße	23	23		99085
12011	Friedrich-Engels-Straße	32	54		99086
12016	Johannesplatz				99086
12014	Lilo-Herrmann-Straße	1	39		99086
12013	Martin-Niemöller-Straße	1	40		99086
12015	Maximilian-Kolbe-Straße	1	50		99086
08008	Neusißstraße	8	11		99086
12017	Sangerhäuser Straße	2	10		99086
12012	Wendenstraße	19	24		99086

Johannesvorstadt

Straßen- schlüssel	Straßenname	Hausnummern			Postleit- zahl
		von	bis	Folge	
06013	Am Galgenberg	2	7		99085
14005	Am Kühlhaus	6	27		99085
15026	Bautzener Weg	1	8		99085
12003	Bebelstraße	1	71		99086
12002	Breitscheidstraße	1	40		99086
07012	Dieselstraße	1	6a		99086
14001	Dortmunder Straße	1	20		99086
12001	Eislebener Straße	2	22	g	99086
12005	Ernst-Toller-Straße	1	17		99086
14002	Eugen-Richter-Straße	1	22a		99085
14002	Eugen-Richter-Straße	24	45		99085
12011	Friedrich-Engels-Straße	1	31		99086
12011	Friedrich-Engels-Straße	56	69		99086
12004	Fritz-Büchner-Straße	2	35		99086
12902	GA Reseda				99086
15025	Galgenberghang	2	15		99085
14009	Greifswalder Straße	23	27		99085
14008	Heckerstieg	2	6		99085
15022	Innsbrucker Weg	1	20		99085
12009	Josef-Ries-Straße	1	84		99086
12010	Kurt-Beate-Straße	1	11		99086
14012	Ladestraße	1	14		99085
12008	Lassallestraße	1	63		99086
15001	Leipziger Straße	65a	77c	u	99085
15001	Leipziger Straße	93	125	u	99085
15001	Leipziger Straße	151	155	u	99085
16019	Liebknechtstraße	21	54		99086
14004	Lüneburger Straße	2	15		99085
09001	Magdeburger Allee	2	50	g	99086
12006	Mehringstraße	5	28		99086
07010	Paul-Schäfer-Straße	97a	102		99086
14006	Poeler Weg	2	6		99085
12007	Rosa-Luxemburg-Straße	1	60		99086
14007	Roßlauer Straße	90	90		99086
14003	Rügenstraße	2	4		99085
07009	Salzstraße	8	8		99086
16021	Schapirostraße	1	4		99086
16001	Schlachthofstraße	1	45		99085
16020	Stauffenbergallee	1	17		99086
16026	Steinplatz	1	2		99085

Straßen- schlüssel	Straßenname	Hausnummern			Postleit- zahl
		von	bis	Folge	
14011	Wustrower Weg	1	16		99085
07013	Zum Nordstrand	1	10		99085

Kerspleben

Straßen- schlüssel	Straßenname	Hausnummern			Postleit- zahl
		von	bis	Folge	
59043	Alte Mittelgasse	1	26		99098
59002	Am Gartenland	1	6b		99098
59017	Am Goldacker	1	71		99098
59051	Am Grasewege				99098
59003	Am Linderbach	1	16		99098
59039	Am Mühlwege	2	36		99098
59034	An der Kirche	1	17		99098
59005	Angergasse	3	10		99098
59012	Bachweg	3	3		99098
59032	Brückenweg	1	55		99098
59030	Dorfplatz	1	12		99098
59004	Erlgrund	1	18		99098
59049	Falkenweg	1	8		99098
59036	Fichtenweg	1	55		99098
59009	Futtergasse	2	8		99098
59010	Gartenstraße	1	19		99098
59011	Große Angergasse	1	18		99098
59046	Große Herrengasse	1	19		99098
59029	Hinter dem Anger	1	5		99098
59014	Katzenbergblick	1	17		99098
59033	Kersplebener Chaussee	10	53		99098
59031	Kirchplatz	1	3		99098
59013	Kleine Angergasse	1	9		99098
68001	Konrad-Adenauer-Straße				99098
59015	Kreuzchensweg	2	36		99098
59018	Kuckucksgrund	1	36		99098
15001	Leipziger Straße	150	158	g	99085
59016	Lützewiesenweg	3	25		99098
59040	Milanweg	1	34		99098
59050	Pfarrer-Bley-Weg				99098
59021	Plangasse	1	21		99098
59022	Schenktor	1	2		99098
59047	Schluftergraben	1	14		99098
59048	Wiesenrain	1	9		99098
59044	Zum Kleinen Dorfplan	1	11		99098
59041	Zum Kornfeld	2	35a		99098
59042	Zum Sulzenberg	1	50		99098
59027	Zur Töttlebener Ecke	1	46		99098
59001	Zur Waidmühle	1	31		99098
59028	Zur Weißen Scheune	3	19		99098

Krämpfervorstadt

Straßen- schlüssel	Straßenname	Hausnummern			Postleit- zahl
		von	bis	Folge	
17020	Adam-Gottschalk-Straße	4	8		99085
15057	Adelheid-Dietrich-Straße	1	26		99085
15056	Alfred-Hanf-Straße	1	43		99085
16005	Altonaer Straße	1	29		99085
16014	Am Alten Nordhäuser Bahnhof	2	38		99085
17015	Am Pulverschuppen	1	18		99085

Straßen- schlüssel	Straßenname	Hausnummern			Postleit- zahl
		von	bis	Folge	
15011	Am Wasserturm	1	11		99085
17010	An der Kalkreiße	7	8		99085
15048	Annaberger Weg	1	31		99085
17016	Anton-Lucius-Straße	4	25		99085
15023	Azmansdorfer Weg	3	5		99085
15043	Benita-Otte-Straße	1	36		99085
16013	Blumenschmidtstraße	1	4		99085
16024	Bodestraße	1	15		99085
16004	Bremer Straße	1	30		99085
16017	Carmerstraße	1	54		99085
17019	Conrad-Taschner-Straße	3	3		99085
16028	Dessauer Straße	1	19		99085
16018	Dresdener Straße	1	6		99085
16011	Emdener Straße	2	18		99085
15032	Ernst-Neufert-Weg	1	1		99085
15034	Feiningersstraße	4	111		99085
15053	Fernkornstraße	4	13		99085
16007	Flensburger Straße	1	19		99085
15006	Freiberger Weg	1	21		99085
16022	Fritz-Noack-Straße	1	21		99085
15027	Geisinger Weg	1	6		99085
15033	Georg-Muche-Weg	2	24		99085
15047	Gerhard-Marcks-Straße	1	17		99085
15063	Gertrud-Grunow-Straße	1	21		99085
17001	Geschwister-Scholl-Straße	1	71		99085
15021	Glauchauer Weg	1	12		99085
15010	Görlitzer Weg	1	14		99085
14009	Greifswalder Straße	1	22		99085
15024	Greizer Weg				99085
15042	Grete-Reichardt-Straße	1	108		99085
17004	Grolmannstraße	1	17		99085
15044	Gunta-Stölzl-Straße	1	48		99085
16016	Hallesche Straße	1	20a		99085
16006	Hamburger Straße	1	23		99085
15030	Hannes-Meyer-Weg	1	25		99085
16027	Hanseplatz				99085
15054	Hans-Walther-Straße	5	16		99085
16002	Helgoländer Weg	1	8		99085
15059	Henry-van-de-Velde-Straße	1	6		99085
15058	Herbert-Bayer-Straße	2	13		99085
17005	Iderhoffstraße	1	47		99085
15049	Johannes-Driesch-Weg	1	10		99085
15037	Johannes-Itten-Straße	2	73		99085
15052	Johannes-Klaß-Straße	1	12		99085
17002	Jonny-Schehr-Straße	1	19		99085
15040	Josef-Albers-Straße	1	44		99085
17017	Julius-König-Straße	1	14		99085
17012	Kalkreiße	1	20		99085
15036	Kandinskystraße	1	38		99085
16008	Kieler Straße	1	10		99085
15017	Klingenthaler Weg	11	48		99085
17011	Krämpferflurweg	2a	7		99085
15009	Leinefelder Weg	1	15		99085
16025	Leipziger Platz	1	16		99085
15001	Leipziger Straße	2	64		99085
15001	Leipziger Straße	66	128	g	99085
16019	Liebknechtstraße	1	20		99085
16019	Liebknechtstraße	55	71		99085

Straßen- schlüssel	Straßenname	Hausnummern			Postleit- zahl
		von	bis	Folge	
15016	Löbauer Weg	2	4		99085
16012	Lübecker Straße	1	4		99085
15015	Ludolfweg	1	23		99085
15031	Marcel-Breuer-Ring	1	64		99085
15060	Marianne-Brandt-Weg	1	22		99085
15064	Max-Bill-Straße	2	33		99085
15051	Max-Brockert-Straße	1	18		99085
15012	Meeraner Weg	1	2		99085
15019	Meißener Weg	2	19		99085
15029	Mies-van-der-Rohe-Weg	1	61		99085
16003	Oldenburger Straße	1	23		99085
15014	Oschatzer Weg	1	70		99085
15038	Oskar-Schlemmer-Straße	1	38		99085
15061	Otto-Bartning-Straße	1	39		99085
15045	Otto-Lindig-Weg	2	6		99085
17018	Otto-Schwade-Straße	3	8		99085
15035	Paul-Klee-Straße	1	66		99085
15002	Pirnaer Weg	1	12		99085
15018	Radeberger Weg	1	1		99085
17007	Raiffeisenstraße	1	20		99085
17008	Rathenaustraße	1	72		99085
16015	Reißhausstraße	1	25		99085
15003	Riesaer Weg	2	21		99085
15020	Ringelbergterrasse	1	10		99085
15062	Robert-Michel-Straße	1	23		99085
16023	Röntgenstraße	1	32		99085
16010	Rostocker Straße	5	7		99085
15055	Rudolf-Saal-Straße	1	17		99085
17006	Ruhrstraße	1	39		99085
16001	Schlachthofstraße	59	87		99085
15007	Siebenbürger Straße	1	26		99085
16020	Stauffenbergallee	18	67		99085
17013	Thälmannstraße	1	61		99085
15046	Theodor-Bogler-Weg	1	27		99085
15050	Theo-Kellner-Straße	1	24		99085
17003	Theo-Neubauer-Straße	2	41		99085
15013	Tiroler Straße	1	55		99085
15041	Wagenfeldstraße	2	66		99085
15028	Walter-Gropius-Straße	1	90		99085
15039	Walther-Klemm-Straße	1	41		99085
15004	Werdauer Weg	1	18		99085
17009	Werner-Uhlworm-Straße	7	24		99085
16009	Wilhelmshavener Straße	1	4		99085
15008	Wurzener Weg	1a	21		99085
17014	Zum Güterbahnhof	2	21		99085
15005	Zwickauer Weg	1	24		99085

Kühnhausen

Straßen- schlüssel	Straßenname	Hausnummern			Postleit- zahl
		von	bis	Folge	
63013	Alter Stadtweg	4	47		99090
63010	Am Seefeld	1	15		99090
63016	Am Weißfrauenbach	1	27		99090
63006	An der Wassermühle	1	14		99090
63003	Bahnhofsweg	1	13		99090
63022	Elxlebener Straße	7	7		99090
63021	Friedrich-Kritz-Straße	3	11		99090

Straßen- schlüssel	Straßenname	Hausnummern			Postleit- zahl
		von	bis	Folge	
63002	Gänseanger	1	19		99090
63018	Gutsstraße	2	12		99090
63019	Himmelspfortenweg	1	9		99090
63005	In den Weiden	14	26		99090
63020	Kühnhäuser Straße	101	124		99090
63011	Platz	1	12		99090
63012	Siedlung	1	14		99090
47025	Sondershäuser Straße	102	111		99090
63014	Steinfeld	1	8		99090
63015	Tiefthaler Straße	1	4		99090
63001	Zum Riedfeld	2	28		99090
63008	Zur Lachmühle	2	24		99090
63017	Zur Schwellenburg	2	24		99090

Linderbach

Straßen- schlüssel	Straßenname	Hausnummern			Postleit- zahl
		von	bis	Folge	
57021	Am Gut	1	8		99098
57023	Am Hochstedter Weg	2	18		99098
57001	Am Tonberg	1	8		99098
57002	Am Weiherweg	1	23		99098
67004	An der Flurscheide	1	9	u	99098
57003	An der Kleinen Mühle	1	30		99098
57005	Auf der Großen Mühle	4	15		99098
57020	Azmannsdorfer Straße	3	39		99098
57004	Edmund-Schaefer-Platz	1	11		99098
57024	Elsterweg	8	18		99098
57010	Hinter den Wänden	2	6		99098
57026	Im Großen Garten	1	42		99098
57022	Im Ziegelgarten	1	30		99098
67003	In der Langen Else	2	4	g	99098
68001	Konrad-Adenauer-Straße				99098
57027	Lappenhügel	1	17		99098
19008	Linderbacher Weg	32	32		99099
57013	Sperlingsberg	4	21		99098
57009	Über dem Feldgarten	1	15		99098
57008	Über den Teichen	1	46		99098
19001	Weimarische Straße	100	148		99098
57012	Zur Steinhohle	1	19		99098

Löbervorstadt

Straßen- schlüssel	Straßenname	Hausnummern			Postleit- zahl
		von	bis	Folge	
24016	Ahornweg	6	6		99096
24015	Am Blosenburghang	7	19		99096
27012	Am Hopfenberg	1	30		99096
24014	Am Hubertus	3	31		99096
24017	Am Nonnenholz	9	79		99096
25009	Am Stadtpark	1	46		99096
24003	Am Tannenwäldchen	7	50		99096
24002	Am Waldblick	1	16		99096
27020	Am Waldkasino	2	3		99096
31018	An der Silberhütte	14	14g		99094
24005	An der Thüringenhalle	2	31		99096
28005	Arndtstraße	1	2		99096
31009	Arnstädter Chaussee	5	9		99096

Straßen- schlüssel	Straßenname	Hausnummern			Postleit- zahl
		von	bis	Folge	
24004	Arnstädter Hohle	1	18		99096
26013	Arnstädter Straße	6	55		99096
27021	Bechsteinstraße	1	7		99096
26018	Beethovenstraße	3	3		99096
24007	Blosenburgstraße	1	20		99096
25010	Böcklinstraße	1	10		99096
25010	Böcklinstraße	63	71		99096
25008	Bodelschwinghstraße	1	31		99096
24013	Buchenweg	1	14		99096
27008	Chamissostraße	1	30		99096
27015	Charlottenstraße	1	9		99096
24009	Christian-Kittel-Straße	1	11		99096
25005	Damaschkestraße	1	8		99096
25005	Damaschkestraße	18	25		99096
24011	Drosselbergstraße	2	4		99097
53020	Egstedter Grenzweg	1	3	u	99096
31016	Eichenbergweg	1	1		99094
27022	Eichendorffstraße	1	31		99096
24018	Erlenweg	2	13		99096
27019	Freiligrathstraße	1	43		99096
26010	Friedrich-Ebert-Straße	52	63		99096
25004	Friedrich-List-Straße	1	20		99096
25004	Friedrich-List-Straße	31	43		99096
28010	Fritz-Reuter-Weg	1	41		99096
27006	Geibelstraße	1	44		99096
27013	Gerhart-Hauptmann-Straße	1	34		99096
27003	Goethestraße	1	81		99096
28007	Grimmstraße	1	80		99096
27005	Gustav-Freytag-Straße	1	65		99096
28002	Heinrich-Heine-Straße	2	24		99096
27018	Heinrich-Mann-Straße	1	32		99096
27004	Herderstraße	5	48		99096
28003	Humboldtstraße	4	25		99096
24019	Jakob-Weil-Straße	2	22		99096
24020	Jaraczewskyastraße	1	12		99096
26002	Johann-Sebastian-Bach-Straße	1	15		99096
26019	Jürgen-Fuchs-Straße	1	2		99096
27007	Kantstraße	1	40		99096
26009	Käthe-Kollwitz-Straße	2	26	g	99096
26009	Käthe-Kollwitz-Straße	28	47		99096
24006	Kiefernweg	7	34		99096
27016	Klopstockstraße	1	14		99096
22002	Kranichfelder Straße	2	2		99097
39002	Krummer Weg	101	101		99094
27024	Lenauweg				99096
27017	Lessingstraße	1	13		99096
02029	Löberstraße	31	37		99096
25001	Löberwallgraben	1	25		99096
28004	Martin-Andersen-Nexö-Straße	2	74		99096
26012	Melchendorfer Straße	80	90		99096
28009	Mörikestraße	1	21		99096
26014	Mozartallee	3	5		99096
28006	Ossietzkyastraße	1	7		99096
27009	Parkstraße	1	8		99096
30010	Puschkinstraße	11	21		99084
28011	Rankestraße	1	59		99096
31008	Rhodaer Chaussee	12	12		99094
25006	Richard-Eiling-Straße	1	6		99096

Straßen- schlüssel	Straßenname	Hausnummern			Postleit- zahl
		von	bis	Folge	
25002	Robert-Koch-Straße	1	50		99096
27011	Rückertstraße	1	14		99096
27002	Schillerstraße	1	66		99096
27023	Schneidergäßchen				99096
25003	Schulze-Delitzsch-Straße	1	25		99096
26015	Schützenplatz				99096
31022	Schützenstraße	4	10		99096
22006	Seebachstraße	1	23		99097
25007	Semmelweisstraße	1	27		99096
28008	Simrockstraße	1	40		99096
31003	Steigerstraße	1	24		99096
31021	Sternstraße	1	1		99096
24012	Tannenstraße	1	17		99096
26001	Tschaikowskistraße	1	37		99096
27010	Uhlandstraße	1	19		99096
28001	Viktor-Scheffel-Straße	1a	65		99096
39035	Waldhaus				99094
24010	Wanderweg	3	45		99096
39039	Weißer-Hütte-Weg	37	37		99094
26007	Werner-Seelenbinder-Straße	1	14		99096
27014	Wielandstraße	1	3		99096
25011	Windthorststraße	38	53		99096
24001	Zeppelinstraße	1	18		99096

Marbach

Straßen- schlüssel	Straßenname	Hausnummern			Postleit- zahl
		von	bis	Folge	
45029	Am Hungerbachplan	28	32		99092
45044	Auf der Falter	1a	53		99092
45019	August-Risch-Straße	1	2		99092
45056	Bärlauchweg	3	12		99092
45045	Beerental	1	42		99092
45061	Beifußweg	1	18		99092
45047	Beim Rade	1	23		99092
45023	Bergener Straße	1	61		99092
45032	Birnbaumweg	10	10		99092
47035	Bodenfeldallee	3	139		99092
45040	Dinkelweg	1	19		99092
45068	Eduard-Lucas-Straße	2	23		99092
45055	Eibischweg	3	56		99092
45060	Enzianstraße	3	24		99092
45001	Falkenberger Straße	1	19		99092
45054	Fingerhutstraße	3	48		99092
45057	Geißblattweg	1	9		99092
45058	Goldsternweg	2	10		99092
45003	Güstrower Straße	1	20		99092
47017	Hannoversche Straße				99092
45067	Hermann-Braband-Straße	1	28		99092
45007	Hermann-Müller-Straße	1	11		99092
45011	Herzberger Straße	1	6		99092
45036	Hinter dem Backsberg	2	18		99092
45046	Höhbergweg	2	31		99092
45030	Hungerbachsgrund				99092
45014	Ilmenauer Straße	2	18		99092
45027	Im Geströdig	9	34		99092
45035	Im Hausplan	1	47		99092
45066	Jakob-Bernhardi-Straße	1	29		99092

Straßen- schlüssel	Straßenname	Hausnummern			Postleit- zahl
		von	bis	Folge	
45048	Johannisgarten	1	19		99092
45006	Käferberg	1	25		99092
45002	Kirchberg	3	6		99092
45062	Kreuzblümchenweg	1	22		99092
45025	Kyffhäuserstraße	1	1		99092
45004	Luckenauer Straße	1	8		99092
45015	Luisenstraße	1	44		99092
48348	Marbacher Chaussee	8a	20		99092
45026	Marbacher Höhe	15	15		99092
45070	Max-Bromme-Straße	1	37		99092
45021	Meininger Straße	2	17		99092
45008	Merseburger Straße	1	22		99092
45059	Meuselwitzer Hof	1	37		99092
45028	Meuselwitzer Straße	5	58		99092
45033	Müllers Weg	1	16		99092
45018	Oberer Stadtweg	2	31		99092
45065	Otto-Linne-Straße	2	54		99092
45022	Parchimer Straße	1	20		99092
45005	Petristraße	1	1		99092
45064	Reinhold-Lingner-Straße	2	28		99092
45053	Ritterspornstraße	1	23		99092
45012	Rochlitzer Straße	2	33		99092
45037	Roggenweg	1	17		99092
45051	Rosengärtchen	1	8		99092
45050	Schachtelhalmweg	1	65		99092
45020	Schwarzburger Straße	1	104		99092
45013	Sonneberger Straße	1	23		99092
45052	St.-Bernward-Weg	1	9		99092
45041	St.-Christophorus-Straße	1	8		99092
43031	St.-Florian-Straße	4	4		99092
45049	St.-Gotthardt-Weg	2	18		99092
45017	Stendaler Straße	1	33		99092
45024	Suhler Straße	5	74		99092
45016	Teichplatz	1	4		99092
45063	Thymianweg	1	37		99092
45009	Torgauer Straße	1	27		99092
45039	Vor der Lohweide	1	75		99092
45031	Wasunger Straße	2	47		99092
45038	Weizenweg	1	47		99092
45010	Zschopauer Straße	1	21		99092
45069	Zum Trucktal	1	22		99092
45034	Zum Weiher	3	60		99092
45043	Zur Hohen Winde	1	33		99092

Melchendorf

Straßen- schlüssel	Straßenname	Hausnummern			Postleit- zahl
		von	bis	Folge	
23023	Albert-Einstein-Straße	1	37		99097
23028	Am Buchenberg	1	13		99097
23028	Am Buchenberg	20	20		99097
23054	Am Dorfbrunnen	1	14		99097
23014	Am Drosselberg	11	64		99097
23031	Am Garten	1	5		99097
23008	Am Hanfstein	1	18		99097
23001	Am Holzergraben	1	18		99097
23024	Am Katzenberg	1	46		99097
23036	Am Königsborn	1	7		99097

Straßen- schlüssel	Straßenname	Hausnummern			Postleit- zahl
		von	bis	Folge	
22056	Am Waldspielplatz	3	11		99097
23046	Am Willroder Forst	1	11		99097
23007	An der Waidwäsche	3	15		99097
23009	Auf der Melm	1	13		99097
53019	Bechstedter Straße	3	3		99096
23053	Bei der Kohlröthe	1	34		99097
22008	Cammermeisterweg	2	72		99097
23022	Carl-Zeiß-Straße	1	51		99097
22015	Conrad-Stolle-Weg	1	6		99097
23016	Curiestraße	1	29		99097
22007	Dolomitenweg	1	22		99097
22011	Dominikusweg	5	7		99097
22022	Dornheimstraße	1	23	u	99099
24011	Drosselbergstraße	5	13		99097
23013	Egstedter Trift	1	12		99097
23020	Ernst-Abbe-Straße	1	19		99097
23019	Ernst-Haeckel-Straße	1	18		99097
22004	Friedemannweg	1	60		99097
22020	Gneisenaustraße	1	89		99097
23002	Haarbergstraße	2	72	g	99097
22045	Hagebuttenweg	49	49		99097
22061	Hainleiteweg	5	6		99097
22014	Harzweg	1	15		99097
23021	Heinrich-Hertz-Straße	1	8		99097
22057	Im Rabetale	10	10		99097
23003	Im Steingraben	12	16		99097
23005	Im Winkel	1	5		99097
22038	In der Lutsche	2	5		99097
22038	In der Lutsche	10	10		99097
23030	In der Wiese	1	14		99097
23018	Johannes-Kepler-Straße	1	16		99097
23015	Kaisersweiden	1	11		99097
22009	Kirchhoffweg	6	25		99097
22002	Kranichfelder Straße	6	48	g	99097
22002	Kranichfelder Straße	50	50		99097
22002	Kranichfelder Straße	52	92d		99097
22002	Kranichfelder Straße	94	98	g	99097
22012	Kruspeweg	1	31		99099
22003	Lohweg	1	16		99097
23017	Max-Planck-Straße	1	13		99097
23025	Max-Steenbeck-Straße	1	27		99097
22059	Melmwiese	1	11		99097
23004	Milwitzweg	1	7		99097
22018	Muldenweg	1	35		99099
23049	Niels-Bohr-Weg	2	47		99097
22005	Paulinzeller Weg	1	50		99097
22010	Roter Stein	2	43		99097
22010	Roter Stein	47	49		99097
22021	Rottenbacher Weg	3	12		99097
22013	Samuel-Beck-Weg	1	19		99097
23035	Schellrodaer Weg	1	4		99097
23026	Schöntal	1	30		99097
23010	Schöntaler Weg	1	15		99097
23006	Schulzenweg	3	34		99097
23045	Silberdistelweg	1	25		99097
23048	Silbergraben	1	82		99097
22017	Tonndorfer Weg	6	6		99097
23029	Unter der Warthe	1	4		99097

Straßen- schlüssel	Straßenname	Hausnummern			Postleit- zahl
		von	bis	Folge	
23050	Vor der Hecke				99097
23047	Zeisigberg	1	7		99097
22016	Zieglerweg	1	10		99097

Mittelhausen

Straßen- schlüssel	Straßenname	Hausnummern			Postleit- zahl
		von	bis	Folge	
46053	Alte Mittelhäuser Straße	19a	21		99091
62028	Am Bahnhofsweg	1	4		99095
62029	Am Denkmalsweg	1	3		99095
62008	Am Feldrain	2	10		99095
62030	Am Kirchanger	1	9		99095
62002	Am Park	1	7		99095
62003	Am Sportplatz	1	19		99095
62031	An der Hausmühle	2	10		99095
62004	Angerstraße	1	13		99095
62032	Auf dem Sande	2	17		99095
62027	Auf der Stiede	1	1		99095
46052	August-Röbling-Straße	41	50		99095
62005	Bürgermeister-Klapprodt-Straße	1	17		99095
62006	Erfurter Straße	1	66		99095
62009	Feuergasse	1	6		99095
62010	Friedrich-Neumeyer-Straße	1	30		99095
62011	Gerastraße	1	15		99095
62033	Im Grünen Teich	1	1		99095
62020	Kleine Gasse	1	37		99095
63020	Kühnhäuser Straße	1	21		99095
62013	Lehmgrubenweg	1	7		99095
62014	Lindenstraße	1	50		99095
62034	Marbweg	1	19		99095
62016	Meßstieg	1	3		99095
62017	Obere Querstraße	1	22		99095
62015	Obermühlenweg	1	40		99095
62023	Österbergstraße	2	7		99095
62042	Paul-Polster-Weg	2	3		99095
62021	Schwerborner Gasse	1	10		99095
62018	Siedlungsweg	1	9		99095
62035	Straußfurter Straße	1	25		99095
62026	Untere Querstraße	1	30		99095

Möbisburg - Rhoda

Straßen- schlüssel	Straßenname	Hausnummern			Postleit- zahl
		von	bis	Folge	
39018	Am Bachholz	1	3		99094
39030	Am Butterberg	20b	25		99094
39029	Am Silberblick	1	8		99094
39024	Am Wehr	1	1		99094
39034	Am Weitblick	1b	24		99094
39019	An der Klinger	1	25		99094
39040	Auf der Burg	1	2		99094
39042	Axtwand				99094
39008	Berggartenstraße	1	4		99094
39041	Bischleber Weg	30	30		99094
39037	Die Rießweiden	1	14		99094
39014	Enge Gasse	1	9		99094
39012	Eselstieg				99094

Straßen- schlüssel	Straßenname	Hausnummern			Postleit- zahl
		von	bis	Folge	
39013	Hauptstraße	1	53		99094
39020	Hinterm Dorf	2	30		99094
39015	Hoflerstraße	1	26		99094
39010	Hohe Straße	1	42		99094
31017	Hubertusstraße	3	109		99094
39016	In den Erlen	1	33		99094
39022	Ingerslebener Weg	1	13		99094
31007	Kupferhammer	2	35		99094
38019	Möbisburger Weg	21	21		99094
39021	Molsdorfer Straße	1	34		99094
39027	Mühlgarten	2	22		99094
39033	Pfaffenstieg	20	20		99094
39031	Raffenberg	2	20		99094
39009	Rhodaer Straße	1	25		99094
39028	Rosenküche	1	20		99094
39011	Schöne Aussicht	1	26		99094
39017	Walterslebener Straße	1	45		99094
39025	Wiesenstraße	1	26		99094

Molsdorf

Straßen- schlüssel	Straßenname	Hausnummern			Postleit- zahl
		von	bis	Folge	
51005	Am Zwetschenberg	2	20		99094
51017	An der Gerabrücke	1	19		99094
51022	Geragasse	1	9		99094
51020	Graf-Gotter-Straße	1	67		99094
51016	In den Hofstätten	1	12		99094
51015	Keilsgasse	2	12		99094
51021	Marienthalstraße	1	26		99094
51023	Mühlbachweg	3	17		99094
51007	Palmberg	1	23		99094
51019	Schloßplatz	3	10		99094
51009	Töpfermarkt	2	9		99094
51011	Triftgasse	1	23		99094
51018	Wellerhofweg	2	39		99094
51014	Wiesengasse	1	5		99094

Moskauer Platz

Straßen- schlüssel	Straßenname	Hausnummern			Postleit- zahl
		von	bis	Folge	
43020	Budapester Straße	4	39		99091
43025	Bukarester Straße	1	50		99091
43024	Havannaer Straße	5	54		99091
43028	Helsinkier Straße	15	22		99091
46036	Lobensteiner Straße	50	50		99091
43021	Moskauer Platz	1	21		99091
43022	Moskauer Straße	13	126		99091
43027	Rigaer Straße	1	9		99091
43023	Sofioter Straße	1	55		99091
43019	Straße der Nationen	10	10		99091
43029	Tallinner Straße	2	18		99091
43026	Ulan-Bator-Straße	1	28		99091
43026	Ulan-Bator-Straße	29	77		99091

Niedernissa

Straßen- schlüssel	Straßenname	Hausnummern			Postleit- zahl
		von	bis	Folge	
55014	Am Holzwege	1	43		99099
55009	Am Pflingstbach	1	47		99099
55011	Am Schießstand	1	39		99099
55008	Auf dem Waidrasen	1	10		99099
55301	Haarberg	20	20		99099
55010	In der Trift	1	9		99099
55001	Lindenanger	1	10		99099
55007	Querweg	1	9		99099
20032	Rudolstädter Straße	302	361		99099
55012	Über dem Dorfe	1	21		99099
55004	Urbicher Weg	6	160		99099
55002	Vor dem Zeckensee	1	149		99099
55006	Zum Haun	1	24		99099
55015	Zum Lerchenberg	2	19		99099

Rieth

Straßen- schlüssel	Straßenname	Hausnummern			Postleit- zahl
		von	bis	Folge	
10030	Am Wiesenrunde	1	15		99089
10041	Essener Straße	1	20		99089
10034	Györer Straße	1	15		99089
10042	Kasseler Straße	1	7		99089
10032	Lowetscher Straße	1	78		99089
10040	Mainzer Straße	1	40		99089
10023	Mittelhäuser Straße	20	28		99089
10039	Platz der Völkerfreundschaft				99089
10002	Riethstraße	1	28		99089
10033	Vilniuser Straße	1	19a		99089

Rohda (Haarberg)

Straßen- schlüssel	Straßenname	Hausnummern			Postleit- zahl
		von	bis	Folge	
55603	Am Kleinen Haarberg	1	5		99099
55305	Am Peterholze	1	24		99099
55601	Am Teufelstale				99099
55308	Die Große Nummer	2	28		99099
55301	Haarberg	20	26		99099
55609	Hinter dem Dorfe	1	9		99099
55304	Im Schallweidig	1	31		99099
55611	Kirchgraben	1	8		99099
55302	Klettbacher Weg	2	30k		99099
55303	Meckfelder Weg	3	5		99099
55618	Steinbiele	1	24		99099
55607	Wechselholzweg	1	4		99099
55606	Zum Stroberg	1	27		99099

Roter Berg

Straßen- schlüssel	Straßenname	Hausnummern			Postleit- zahl
		von	bis	Folge	
04030	Alfred-Delp-Ring	8	78		99087
04026	August-Frölich-Straße				99087
46052	August-Röbling-Straße	2	2		99091
04024	Bonhoefferstraße				99087
04028	Jakob-Kaiser-Ring	1	56a		99087
04027	Julius-Leber-Ring	1	75		99087
04029	Karl-Reimann-Ring	1	47		99087
04019	Mittelhäuser Tonweg	10	16		99087

Salomonsborn

Straßen- schlüssel	Straßenname	Hausnummern			Postleit- zahl
		von	bis	Folge	
48321	Am Gehege	1	26		99090
48311	Am Klosterberg	1	25		99090
48317	Am Lindenberg	1	9		99090
48309	Am Linderkirchhofe	1	22		99090
48304	Am Rosenborn	2	29		99090
48322	Am Schanzberg	2	20		99090
48313	Auf der Bärenburg	1	26		99090
48320	Beim Wetterkreuzchen	1	7		99090
48306	Das Singerfeld	1	43		99090
48308	Dionysiusgasse	1	22		99090
48310	Herrenstraße	1	16		99090
48301	Hinterm Garten	1	33		99090
48302	Im Rosenthal	1	33		99090
48316	In der Muld	1	90		99090
48315	Kronenburgstraße	1	27		99090
48312	Lindersteig	1	36		99090
48348	Marbacher Chaussee				99090
48305	Rodergarten	1	16		99090
48044	Salomonsborner Straße	33	56		99090
48319	Sportplatzweg	1	1		99090
48331	Vor dem Dorf	2	33		99090
48318	Zur Gartenanlage				99090
48307	Zur Tiefthaler Grenze	2	52		99090

Schaderode

Straßen- schlüssel	Straßenname	Hausnummern			Postleit- zahl
		von	bis	Folge	
48632	Alacher Höhe	1	25		99090
48601	An der Pferdekoppel	1	4		99090
48633	Auf dem Rode	1	33		99090
48631	Gisperslebener Weg	2	9		99090
48623	Im Alten Gut	1	10		99090
48616	Im Schaderoder Grund	6	28		99090
48634	Salomonsborner Höhe	1	33		99090

Schmira

Straßen- schlüssel	Straßenname	Hausnummern			Postleit- zahl
		von	bis	Folge	
34018	Am Eselsgraben	1	14		99094
40013	Am Knotenberg	3	31		99094
40009	Am Wolfsbrunnen	1	12		99094
34019	Bei den Kapfen	1	26		99094
34021	Bei der Flutrinne	1	27		99094
40017	Beim Gotteslande	6	22		99094
34012	Birkenring	1	38		99094
40007	Breite Straße	1	21		99094
34001	Brühler Hohlweg	62	62		99094
34013	Cyriaksgebreite				99094
40001	Eisenacher Straße	1	37		99094
40011	Frienstedter Straße	1	42		99094
34005	Gothaer Straße	20	22		99094
40012	Hinter der Schmiede	2	10		99094
40006	Hufeisen	1	16		99094
40004	Im Brühl	1	35		99094
34020	Im Kranich	1	16		99094
40005	Jakobsweg	1	18		99094
40015	Kornweg	1	14		99094
40002	Sandweg	1	26		99094
40008	Seestraße	2	36		99094
40014	Straße der LPG 8. März	2	8a		99094
40003	Straße der Solidarität	1	36		99094
40010	Tambachstraße	1	5		99094
40016	Zum Hochbehälter	6	8		99094
34015	Zum Weinberg	2	4		99094

Schwerborn

Straßen- schlüssel	Straßenname	Hausnummern			Postleit- zahl
		von	bis	Folge	
60021	Am Kirschberg	4	54		99095
60002	Angertor	1	6		99095
60003	Augustgasse	2	35		99095
60019	Bei der Alten Wiese	1	12		99095
60023	Ilversgehofener Straße	1	51		99095
60004	Kastanienstraße	3	27		99095
60017	Kelterweg	1	26		99095
60006	Kleine Herrengasse	1	11		99095
68001	Konrad-Adenauer-Straße				99095
60015	Krautländerstraße	10	10		99095
60007	Nicolausberg	1	24		99095
60018	Rebenweg				99095
60014	Rieslingstraße	2	20		99095
60008	Schrödergasse	1	19		99095
60009	Storchgasse	2	26		99095
60022	Stotternheimer Chaussee	1	8		99095
60024	Udestedter Weg	3	7		99095
60013	Unterm Weingarten	34	62		99095
60011	Vor dem Obertore	1	39		99095
60012	Vor dem Teiche	1	5		99095
60016	Winzerweg	2	41		99095

Stotternheim

Straßen- schlüssel	Straßenname	Hausnummern			Postleit- zahl
		von	bis	Folge	
61001	Alperstedter Straße	1	34		99095
61016	Am Felsenkeller				99095
61039	Am Gucksgarten	4	22		99095
61027	Am Obertore	1	11		99095
61038	Am Schwimmbad	7	7		99095
61018	Am Teiche	1	9		99095
61042	Am Untertore	1	7		99095
61022	An der Klinge	1	24		99095
61002	Bahnhofplatz	1	5		99095
61008	Bergfeldstraße	1	34		99095
61004	Brühl	2	24		99095
61050	Erfurter Landstraße	1	97		99095
61007	Erlhof	1	27		99095
61009	Friedensallee	1	5		99095
61019	Friedrich-Möller-Straße	1	4		99095
61010	Gänseried	1	13		99095
61055	Gau-Algesheimer Straße	2	14		99095
61053	Geheimrat-Goethe-Straße	1	28		99095
61011	Georg-Peter-Weimar-Straße	1	12		99095
61003	Haselnussallee	1	22		99095
61048	Hinter den Höfen	3	52		99095
61049	Hinter der Lache	1	16		99095
61046	Hinter der Mühle	1	97		99095
61015	Inselweg	3	10		99095
61057	Joseph-Meyer-Straße	1	7		99095
61017	Karlsplatz	1	24		99095
61056	Kunemundweg	2	19		99095
61021	Louisenhall	1	9		99095
61020	Ludwig-Jahn-Straße	1	17		99095
61028	Luthersteinweg	1	5		99095
61023	Mittelgasse	1	17		99095
61052	Mittelhäuser Chaussee	1	35		99095
61026	Neue Straße	1	55		99095
61025	Nödaer Straße	1	22		99095
61054	Pfarrer-Bartsch-Ring	2	19		99095
61029	Querstraße	2	10		99095
61030	Riethgasse	1	25		99095
61031	Ringsee	4	21		99095
61033	Sackgasse	1	31		99095
61034	Salinenchaussee	1a	22		99095
61036	Schwanseer Straße	1	37		99095
60022	Stotternheimer Chaussee	50	52		99095
61032	Südstraße	1	21		99095
61040	Turnplatz	1	21		99095
61043	Von-Hausen-Straße	1	24		99095
61047	Vor den Salzwiesen	1	54		99095
61044	Waidmühlenstraße	1	8		99095
61045	Walter-Rein-Straße	1	154		99095
61051	Zum Stotternheimer See	1	39		99095

Sulzer Siedlung

Straßen- schlüssel	Straßenname	Hausnummern			Postleit- zahl
		von	bis	Folge	
05007	Alperstedter Weg	1	19		99087
05009	Am Hohen Rande	1	18		99087
05020	Bergrat-Voigt-Straße	1	24		99087
05010	Eisgrubenweg	1	32		99087
05011	Feldbergweg	1	36		99087
05021	Flamingoweg	4	50		99087
05019	Friedrich-Glenck-Straße	1	11		99087
05003	Haßlebener Weg	1	34		99087
05018	Heinrich-Credner-Straße	2	18		99087
05025	Kolibriweg	1	22		99087
05001	Nödaer Weg	1	27		99087
05022	Pelikanweg	3	34		99087
05023	Pfauenweg	1	33		99087
05004	Rustededter Weg	1	8		99087
05008	Schwanseer Weg	1	22		99087
05012	Sömmerdaer Weg	1	34		99087
05002	Stotternheimer Platz	1	24		99087
05013	Stotternheimer Straße	15	36		99087

Tiefthal

Straßen- schlüssel	Straßenname	Hausnummern			Postleit- zahl
		von	bis	Folge	
64012	Alte Mühlhäuser Straße	1	41		99090
64001	Am Brückengraben	1	11		99090
64030	Am Kreuzbiel	1	10		99090
64034	Am Kreyenberge	1	12		99090
64014	Am Sünder	1	29		99090
64002	Am Weißbach	1	16		99090
64011	An den Linden	1	8		99090
64015	An der Hohle	1	12		99090
64016	An der Leite	1	15		99090
64040	An der Sulze	2	41		99090
64003	Bachstraße	1	17		99090
64033	Beerenweg	1	11		99090
64004	Elxleber Weg	1	17		99090
64006	Im Grund	1	11		99090
64031	Im Singerfelde	1	11		99090
64035	Krähenbergstraße	1	10		99090
64029	Kreuzbielstraße	2	18		99090
64007	Kühnhäuser Chaussee	1	6		99090
64008	Kühnhäuser Weg	1	9		99090
64010	Lange Straße	1	17		99090
64036	Marbacher Weg	1	25		99090
64037	Mittelweg	1	15		99090
64032	Mühlhäuser Ring	1	33		99090
64038	Rasenweg	1	15		99090
64041	Stinkhölzchen				99090
64039	Sulzer Ring	1	24		99090
64005	Tiefthaler Gartenstraße	1	11		99090
64025	Totenweg				99090
64042	Zur Eselshöhle	6	31b		99090

Töttelstädt

Straßen- schlüssel	Straßenname	Hausnummern			Postleit- zahl
		von	bis	Folge	
66002	Am Berg	1	26		99090
66003	Am Westerfeld	2	15		99090
66031	Auf dem Sauenborn	2	37		99090
66023	Bienstädter Tor	1	27		99090
66009	Breiter Ring	2	31		99090
66010	Enge Straße	1	5		99090
66011	Erfurter Tor	1	24		99090
66028	Ernst-Gebhard-Straße	1	10		99090
66013	Falloch	3	7		99090
66014	Im Wenigenfelde	1	12		99090
66020	Kurze Straße	3	7		99090
66026	Ludwig-Böhner-Platz	1	7		99090
66024	Nikolaistraße	1	14		99090
66008	Orphaler Weg	1	50		99090
66005	Rodeweg	1	8		99090
66032	Tröchtelborner Weg	1a	4		99090
66035	Untertor	2	40		99090
66021	Wilhelm-Hey-Straße	1	21		99090
66033	Zum Windgraben	1	21		99090

Töttleben

Straßen- schlüssel	Straßenname	Hausnummern			Postleit- zahl
		von	bis	Folge	
59303	Am Alten Anger	1	25		99098
59301	Am Holzbiel	1	20		99098
59306	Ettersbergblick	1	15		99098
59318	Lange Gasse	2	18		99098
59302	Töttlebener Höhe	1	30		99098
59326	Werts-gasse	2	8		99098
59305	Zu den Schafweiden	1	13		99098

Urbich

Straßen- schlüssel	Straßenname	Hausnummern			Postleit- zahl
		von	bis	Folge	
56301	Am Bach	1	6		99098
56316	Am Brückenborn	1	16		99098
56302	Am Dorfe	1	8		99098
21012	Am Seegraben	2	4	g	99099
56312	Am Urbach	1	11		99098
56304	Am Weinberg	1	13		99098
56320	An der Kochschule	1	4		99098
56324	Bäckerberg	1	8		99098
56306	Büßlebener Straße	1	21		99098
56310	Dittelstedter Grenze	1	15		99099
56315	Hinter der Kirche	1	12		99098
68001	Konrad-Adenauer-Straße				99098
56317	Leimengrube	1	22		99098
56314	Löwenzahnweg	4	10		99098
56327	Nachtigallenweg	1	3		99098
20032	Rudolstädter Straße	165	243		99098
21013	Stadtrain	1	4		99098
56311	Über den Krautländern	5	89		99098
56303	Überm Steinknatze	1	29		99098
56308	Urbicher Anger	1	4		99098
56329	Windischholzhäuser Weg	1	5		99098

Straßen- schlüssel	Straßenname	Hausnummern			Postleit- zahl
		von	bis	Folge	
56307	Zum Kapellenfeld	2	2		99098
56313	Zum Leimfelde	1	39		99098
56321	Zur Schleuse	2	16		99098
56322	Zur Steinbrücke	1	15		99098
56318	Zur Ulrichskirche	1	9		99098

Vieselbach

Straßen- schlüssel	Straßenname	Hausnummern			Postleit- zahl
		von	bis	Folge	
58003	Alte Schulgasse	1	11		99098
58001	Altenburg	1	9		99098
58002	Alter Graben	1	7		99098
58004	Am Bahnhof	1	23		99098
58005	Am Viadukt	1	1		99098
58009	Am Wald	1	28		99098
58006	Amtsberg	1	9		99098
58007	An der Gramme				99098
67001	August-Borsig-Straße	9	9		99098
58019	August-Deinhardt-Weg	1	14		99098
58010	Bahnhofsallee	1	46		99098
58014	Brauhausstraße	1	8		99098
58013	Brückenstraße	1	54		99098
58015	Burgberg	1	5		99098
58038	Bürgermeister-Schiller-Straße	1	21		99098
58016	Burgstraße	1	10		99098
58040	Erfurter Allee	2	50		99098
58022	Fasanerieweg	1	24		99098
58052	Finkenweg	1	92		99098
58023	Franz-Große-Straße	1	26		99098
58026	Fritz-Metz-Straße	1	10		99098
58025	Gartenweg	1	12		99098
58027	Gewerbestraße	1	3		99098
58017	Heinemannweg	1	11		99098
58054	Heinrich-Sorge-Straße	2	5		99098
58018	Hercherweg	1	24		99098
58029	Hermann-Kiese-Straße	2	26		99098
58012	Julius-Drumm-Straße	1	11		99098
58028	Karl-Marx-Straße	1b	22		99098
58008	Kirchtalweg	2a	12		99098
58031	Kleinsiedlung	1b	42		99098
58030	Kreuzkirchgasse	1	16		99098
58033	Lindenallee	1	8		99098
58036	Mühlplatz	1	10		99098
58035	Otto-Eichel-Straße	1	3		99098
58037	Rathausplatz	1	2		99098
58011	Rathausstraße	1	9		99098
58042	Straße der Jugend	1	16		99098
58047	Theodor-König-Straße	1	28		99098
58024	Vieselbacher Bahnhof	3	5		99098
58048	Vor den Burgweiden	1	16		99098
58050	Wallicher Weg	1	3		99098
58049	Weimarstraße	1	16		99098
58051	Zum Hasengraben	1	9		99098

Wallichen

Straßen- schlüssel	Straßenname	Hausnummern			Postleit- zahl
		von	bis	Folge	
58602	Am Gänserasen	1	24		99098
58007	An der Gramme	1	5		99098
58619	Dorfstraße	3	29		99098
58604	Kurt-Franke-Straße	1	39		99098
58603	Wallicher Landstraße				99098
58601	Zum Kirschberg	1	20		99098

Waltersleben

Straßen- schlüssel	Straßenname	Hausnummern			Postleit- zahl
		von	bis	Folge	
52012	Alte Chaussee	10	93		99097
52002	Am Dorftor	1	20		99097
52019	Am Reitplatz	4	17		99097
53002	Am Wiesengrund				99097
31009	Arnstädter Chaussee				99097
52017	Auf der Waidmühle	1	28		99097
52010	Im Alten Berge	2	24		99097
52011	Im Großen Felde	3	3		99097
52003	Im Tal	1	13		99097
52004	Möbisburger Straße	1	16		99097
52005	Neustadt	1	20		99097
52008	Wassergraben	1	8		99097
52009	Weite Gasse	1	25		99097
52018	Zum Kernersgraben	3	5		99097
52015	Zur Kirchheimer Flur				99097

Wiesenhügel

Straßen- schlüssel	Straßenname	Hausnummern			Postleit- zahl
		von	bis	Folge	
22034	Am Wiesenhügel				99097
22043	Brombeerweg	1	8		99097
22037	Färberwaidweg	1	19		99097
22052	Ginsterweg	1	4		99097
22049	Goldregenweg				99097
22045	Hagebuttenweg	1	47a		99097
22048	Haselnußweg	2	18		99097
22044	Heckenrosenweg	1	15		99097
22036	Holunderweg	1	19		99097
22057	Im Rabetale				99097
22038	In der Lutsche	9	9		99097
22051	Klettenweg	1	27		99097
22050	Ligusterweg	1	27		99097
22039	Mispelweg	2	28		99097
22018	Muldenweg	40	40		99097
22010	Roter Stein	46	46		99097
22040	Sauerdornweg	2	35		99097
22035	Schlehdornweg	2	42		99097
22041	Seidelbastweg	2	72		99097
22046	Wacholderweg	2	24		99097
22042	Weißdornweg	1	2		99097

Windischholzhausen

Straßen- schlüssel	Straßenname	Hausnummern			Postleit- zahl
		von	bis	Folge	
54024	Alfred-Brehm-Straße	2	56		99099
23028	Am Buchenberg	17	27	u	99097
54001	Am Bühl	1	20		99099
54030	Am Friedhof	1	8		99099
54022	Am Kinderdorf	3	11		99099
23027	Am Urbicher Kreuz	4	18	g	99099
23027	Am Urbicher Kreuz	22	34	g	99099
54003	Am Warthberg	1	10		99099
54015	Buchenbergweg	1	19		99099
54026	Carl-Haberle-Straße	1	50		99099
54025	Charles-Darwin-Straße	2	17		99099
54034	Dornröschenweg	1	56		99099
54004	Dr.-Müller-Desterro-Straße	1	28		99099
54032	Drosselbartweg	1	29		99099
54035	Frau-Holle-Weg	2	14		99099
54039	Froschkönigweg	3	26		99099
23002	Haarbergstraße	101	164		99099
54038	Hans-im-Glück-Weg	1	32		99099
54006	Heckenhügel	1	13		99099
54028	Hinter den Gärten	2	13		99099
54023	Hinterm Schulgarten	2b	10		99099
54016	Innere Teichgasse	2	18		99099
54008	Johannesflur	4	17		99099
54017	Kreuztrift	2	70		99099
54029	Märchenweg	3	28		99099
54027	Matthias-Schleiden-Weg	1	16		99099
54037	Rapunzelweg	1	28		99099
54031	Rotkäppchenweg	1	66		99099
54009	Schellrodaer Straße	1	85		99099
54033	Schneewittchenweg	2	29		99099
54010	Stangenweg	1	9		99099
54036	Sterntalerweg	1	18		99099
54012	Tatengasse	1	7		99099
54013	Teichgasse	12	31		99099
23011	Unter dem Berge	4	22		99097

Anlagen

Anlage 1

Ortsteile mit ihren Kurzbezeichnungen

Anlage 2

Ortsteilübersicht

Anlage 3

Umbenennungen von Straßen seit 1990 (alphabetisch nach altem Straßennamen sortiert)

Anlage 4

Umbenennungen von Straßen seit 1990 (alphabetisch nach neuem Straßennamen sortiert)

Anlage 5

Neubenennung von Straßen nach 1990 (alphabetisch sortiert)

Anlage 6

Schiedsstellenbezirke (Ratsbeschluss Nr. 249/97 vom 19. November 1997)

Anlage 7

Kleingartenvereine der Landeshauptstadt Erfurt (Stand: August 2019)

Anlage 8

Gebietsveränderungen der Landeshauptstadt Erfurt

Anlage 9

Zuordnung der Ortsteile zu den Landtagswahlkreisen (Stand: 17. Juli 2021)

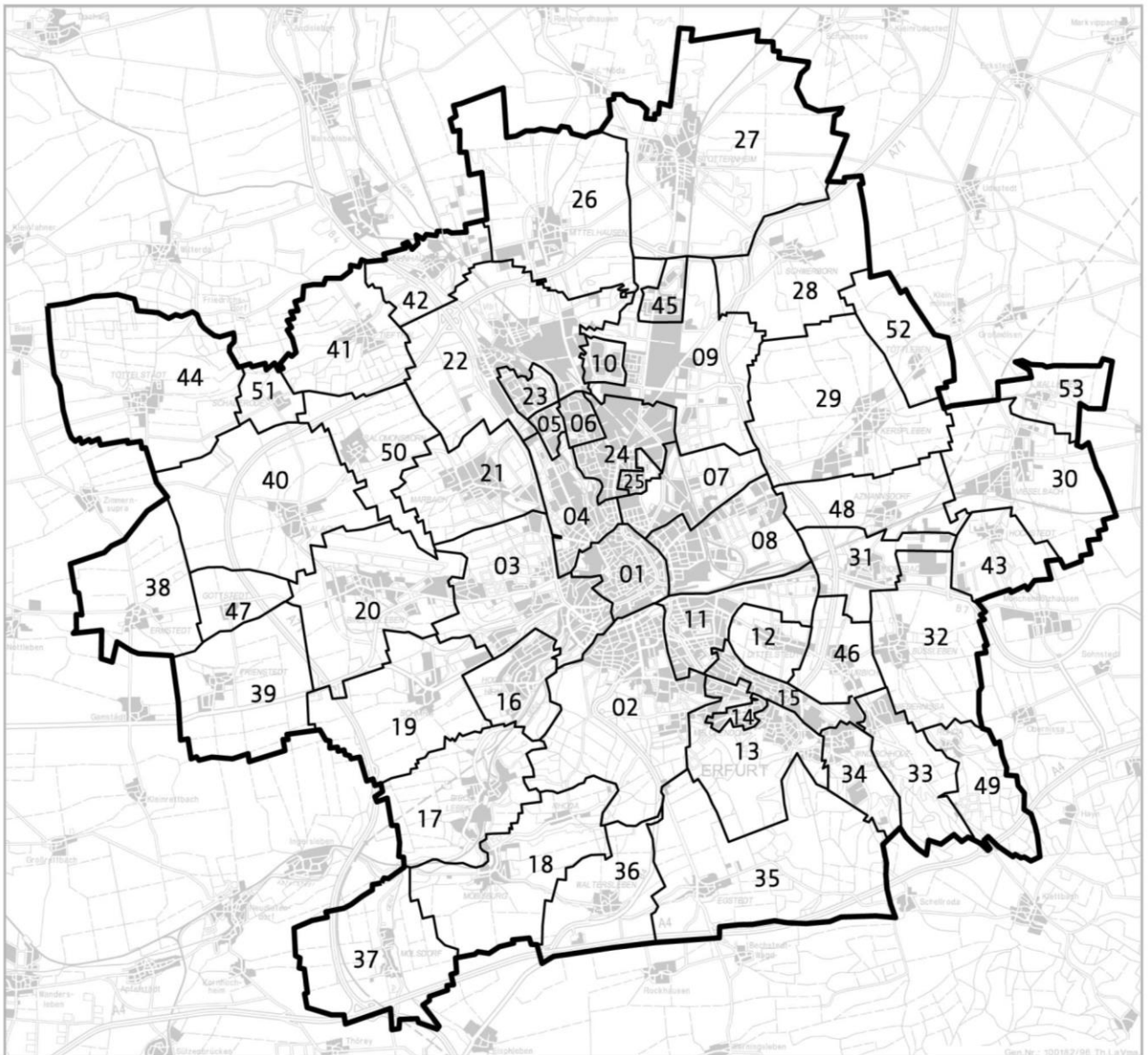
Anlage 10

Postleitzahlbereiche der Landeshauptstadt Erfurt (Stand: 18. Juni 2012)

Anlage 1: Ortsteile mit ihren Kurzbezeichnungen

Ortsteil- nummer	Ortsteilname	Kürzel
01	Altstadt	ALT
02	Löbervorstadt	LOV
03	Brühlervorstadt	BRV
04	Andreasvorstadt	ANV
05	Berliner Platz	BEP
06	Rieth	RIE
07	Johannesvorstadt	JOV
08	Krämpfervorstadt	KRV
09	Hohenwinden	HOW
10	Roter Berg	ROB
11	Daberstedt	DAB
12	Dittelstedt	DIT
13	Melchendorf	MEL
14	Wiesenhügel	WIE
15	Herrenberg	HER
16	Hochheim	HOH
17	Bischleben-Stedten	BIS
18	Möbisburg-Rhoda	MOR
19	Schmira	SCH
20	Bindersleben	BIN
21	Marbach	MAR
22	Gispersleben	GIS
23	Moskauer Platz	MOP
24	Ilversgehofen	ILV
25	Johannesplatz	JOP
26	Mittelhausen	MIT
27	Stotternheim	STO
28	Schwerborn	SWB
29	Kerspleben	KER
30	Vieselbach	VIE
31	Linderbach	LIN
32	Büßleben	BUE
33	Niedernissa	NIE
34	Windischholzhausen	WIN
35	Egstedt	EGS
36	Waltersleben	WAL
37	Molsdorf	MOL
38	Ermstedt	ERM
39	Frienstedt	FRI
40	Alach	ALA
41	Tiefthal	TIE
42	Kühnhausen	KUE
43	Hochstedt	HOT
44	Töttelstädt	TTS
45	Sulzer Siedlung	SUS
46	Urbich	URB
47	Gottstedt	GOT
48	Azmannsdorf	AZM
49	Rohda (Haarberg)	ROH
50	Salomonsborn	SAL
51	Schaderode	SDR
52	Töttleben	TTL
53	Wallichen	WLL

Anlage 2: Ortsteilübersicht



Ortsteile

01 Altstadt	17 Bischleben-Stedten	33 Niedernissa	49 Rohda (Haarberg)
02 Löbervorstadt	18 Möbisburg-Rhoda	34 Windischholzhausen	50 Salomonsborn
03 Brühlervorstadt	19 Schmira	35 Egstedt	51 Schaderode
04 Andreasvorstadt	20 Bindersleben	36 Waltersleben	52 Töttleben
05 Berliner Platz	21 Marbach	37 Molsdorf	53 Wallichen
06 Rieth	22 Gispersleben	38 Ermstedt	
07 Johannesvorstadt	23 Moskauer Platz	39 Frienstedt	Siedlungsstruktur
08 Krämpfervorstadt	24 Ilversgehofen	40 Alach	städtisch:
09 Hohenwinden	25 Johannesplatz	41 Tiefthal	Ortsteile: 01 - 04,
10 Roter Berg	26 Mittelhausen	42 Kühnhausen	07 - 09, 11, 24
11 Daberstedt	27 Stotternheim	43 Hochstedt	Plattenbau:
12 Dittelstedt	28 Schwerborn	44 Töttelstädt	Ortsteile: 05, 06, 10,
13 Melchendorf	29 Kerspleben	45 Sulzer Siedlung	13 - 15, 23, 25
14 Wiesenhügel	30 Vieselbach	46 Urbich	dörflich:
15 Herrenberg	31 Linderbach	47 Gottstedt	Ortsteile: 12, 16 - 22,
16 Hochheim	32 Büßleben	48 Azmannsdorf	26 - 53

Anlage 3: Umbenennung von Straßen seit 1990 (alphabetisch nach altem Straßennamen sortiert)

alter Straßenname	Ortsteil	neuer Straßenname	Datum
Adolf-Hennecke-Straße	ILV	Hugo-John-Straße	01.01.1992
Am Anger	NIE	Lindenanger	01.06.1998
Am Anger	WAL	Am Dorftor	01.03.1998
Am Bach	HOT	Waidgarten	01.03.2000
Am Bach	LIN	Am Gut	01.10.2006
Am Bahnhofsplatz	ALT	Willy- Brandt-Platz	28.05.1993
Am Sportplatz	DIT	Zur Feuerwehr	28.11.2008
Am Sportplatz	ERM	Nessegrund	01.01.1999
Am Sportplatz	KUE	Zum Riedfeld	01.11.1997
An der Schmalen Gera	GIS	Schmalwasserweg	01.01.1992
An der Schmunzel	SCH	Jakobsweg	01.08.2008
Anger	KER	Am Alten Anger	01.06.2001
Anger	KUE	Gänseanger	01.11.1997
Anger	LIN	Edmund-Schaefer-Platz	01.10.2006
Anger	URB	Urbicher Anger	01.02.2004
Arnstädter Straße	LOV	Arnstädter Chaussee	01.04.1991
Azmannsdorfer Weg	HOT	Feldblick	01.03.2000
Azmannsdorfer Weg	VIE	Heinrich-Sorge-Straße	01.09.2007
Bachstelzenweg	EGS	Stieglitzweg	30.08.1995
Bachstraße	ALA	Am Rosenborn	01.04.1995
Bachstraße	SCH	An der Schmunzel	01.11.2007
Backhausgasse	AZM	Zur Werth	01.03.2006
Bahnhofstraße	ALA	Zum Kleinbahnhof	01.04.1995
Bahnhofstraße	ERM	Alter Bahnhofsweg	01.01.1999
Bahnhofstraße	KUE	Bahnhofsweg	01.11.1997
Bahnhofstraße	STO	Haselnussallee	01.01.2007
Bahnhofstraße	VIE	Bahnhofsalle	01.09.2007
Baumschulenweg	TTS	Am Westerfeld	01.12.1998
Beethovenplatz	LOV	Beethovenstraße	07.02.2003
Beethovenplatz	LOV	Jürgen-Fuchs-Straße	07.02.2003
Belziger Straße	GIS	Vitusgasse	01.03.1994
Bergstraße	EGS	Auf der Gemeinde	01.06.1997
Bergstraße	NIE	Auf dem Waidrasen	01.06.1998
Bergstraße	NIE	Über dem Dorfe	01.06.1998
Binderslebener Straße	ALA	Vor dem Hirtstor	01.04.1995
Blumenstraße	VIE	Julius-Drumm-Straße	01.09.2007
Breite Straße	TTS	Breiter Ring	01.12.1998
Brückenstraße	MOR	Möbisburger Weg	01.11.2007
Brückenstraße	URB	An der Kochschule	01.02.2004
Brückenstraße	URB	Zur Schleuse	01.02.2004
Dorfstraße	ERM	Kleine Dorfstraße	01.01.1999
Dorfstraße	HOT	Brunnenstraße	01.03.2000
Dorfstraße	HOT	Flachsweg	01.03.2000
Dorfstraße	NIE	Wechselholzweg	01.06.1998
Dorfstraße	NIE	Zum Strohberg	01.06.1998
Dorfstraße	SWB	Kastanienstraße	01.10.1996
Dr.-Richard-Sorge-Straße	WIE	Brombeerweg	01.04.1991
Ehrhard-König-Straße	WIE	Haselnußweg	01.04.1991
Eibischstraße	MAR	Eibischweg	23.01.2003
Enge Straße	DIT	Brunnengasse	28.11.2008
Erfurter Straße	ALA	Dionysiusgasse	01.04.1991
Erfurter Straße	AZM	Zur Marke	01.03.2006
Erfurter Straße	ERM	Am Kirchgraben	01.01.1999
Erfurter Straße	ERM	Amtmann-Wincopp-Straße	01.01.1999
Erfurter Straße	KER	Kersplebener Chaussee	01.06.2001
Erfurter Straße	KUE	Sondershäuser Straße	01.11.1997
Erfurter Straße	STO	Erfurter Landstraße	01.01.2007
Erfurter Straße	SWB	Ilversgehofener Straße	01.10.1996

Anlage 3: (Fortsetzung)

alter Straßenname	Ortsteil	neuer Straßenname	Datum
Erfurter Straße	SWB	Stotternheimer Chausse	01.10.1996
Erfurter Straße	VIE	Erfurter Allee	01.09.2007
Erfurter Straße	VIE	Rathausstraße	01.09.2007
Ernst-Thälmann-Straße	TTS	Wilhelm-Hey-Straße	01.12.1998
Ernst-Thälmann-Straße	VIE	Brückenstraße	01.09.2007
Feldstraße	BUE	Zum Jägerstein	01.02.2004
Feldstraße	KER	Zum Kleinen Dorfplan	01.06.2001
Feldstraße	STO	Bergfeldstraße	01.01.2007
Fichtenweg	LOV	Erlenweg	30.08.1995
Frederic-Joliot-Curie-Straße	MEL	Curiestraße	01.04.1999
Friedrich-Ludwig-Jahn-Straße	KER	Zum Kornfeld	01.06.2001
Frienstedter Straße	GOT	Frienstedter Landstraße	01.11.2007
Frienstedter Weg	FRI	Gamstädter Feld	14.12.1994
Fritz-Gäbler-Ring	ROB	Jakob-Kaiser-Ring	01.01.1992
Gartenstraße	ALT	Augustmauer	31.03.2000
Gartenstraße	HOT	Zum Landhaus	01.03.2000
Gartenstraße	LIN	Hinter den Wänden	01.10.2006
Gartenstraße	NIE	Zum Haun	01.06.1998
Gartenstraße	STO	Georg-Peter-Weimar-Straße	01.01.2007
Gartenstraße	TIE	Tiefthaler Gartenstraße	19.09.1995
Gartenweg	URB	Löwenzahnweg	01.02.2004
Gerhard-Wou-Allee	BRV	Theaterplatz	09.05.2003
Gisperslebener Straße	TIE	Am Kreyenberge	19.09.1995
Goethestraße	STO	Gau-Algesheimer Straße	01.01.2007
Goethestraße	STO	Geheimrat-Goethe-Straße	01.01.2007
Goethestraße	STO	Kunemundweg	01.01.2007
Goethestraße	STO	Pfarrer-Bartsch-Ring	01.01.2007
Goethestraße	VIE	Fritz-Metz-Straße	01.09.2007
Gothaer Straße	MOL	Wellerhofweg	01.02.1999
Hanfsack	BIN	Binderslebener Hanfsack	01.11.2007
Hans-Beimler-Straße	WIE	Ginsterweg	01.04.1991
Hans-Scholz-Straße	JOP	Lilo-Herrmann-Straße	01.01.1992
Harro-Schulze-Boysen-Straße	WIE	Weißdornweg	01.04.1991
Hauptstraße	MOL	Graf-Gotter-Straße	01.02.1999
Hauptstraße	MOL	Marienthalstraße	01.02.1999
Hauptstraße	STO	Erfurter Landstraße	01.01.2007
Heinrich-Rau-Straße	WIE	Klettenweg	01.04.1991
Hermann-Jahn-Straße	ALT	Schlösserstraße	01.10.1990
Herrengasse	SWB	Kleine Herrengasse	01.10.1996
Hintergasse	FRI	Laurentiusstraße	01.01.1997
Hintergasse	TTS	Breiter Ring	01.12.1998
Hohle	STO	Neue Straße	01.01.2007
In den Weiden	WIN	Am Urbicher Kreuz	01.07.2011
In der Dürlache	MIT	Paul-Polster-Weg	01.07.2008
Karl-Klein-Straße	JOP	Maximilian-Kolbe-Straße	01.01.1992
Karl-Marx-Allee	JOV	Magdeburger Allee	01.04.1991
Karl-Marx-Straße	ERM	Gamstädter Landstraße	01.01.1999
Karl-Marx-Straße	ERM	Zimmernsupraer Straße	01.01.1999
Karl-Marx-Straße	KUE	Am Weißfrauenbach	01.11.1997
Karl-Marx-Straße	KUE	Zur Schwellenburg	01.11.1997
Karl-Marx-Straße	TTS	Bienstädter Tor	01.12.1998
Kirchgasse	ALA	St.-Ulrichs-Gasse	01.04.1995
Kirchgasse	MOL	Schloßplatz	01.02.1999
Kirchgasse	VIE	Kreuzkirchgasse	01.09.2007
Kirchstraße	TTS	Ludwig-Böhner-Platz	01.12.1998
Kirchstraße	TTS	Nikolaistraße	01.12.1998
Kleine Gasse	KER	Zu den Schafweiden	01.06.2001
Klement-Gottwald-Straße	LOV	Arnstädter Straße	01.10.1990
Kühnhäuser Straße	GIS	Gisbodusstraße	01.11.2007

Anlage 3: (Fortsetzung)

alter Straßenname	Ortsteil	neuer Straßenname	Datum
Kühnhäuser Straße	GIS	In den Gärten	01.11.2007
Kühnhäuser Straße	TIE	Kühnhäuser Chaussee	19.09.1995
Lange Straße	ALA	Im Schaderoder Grund	01.04.1995
Lange Straße	ILV	Richard-Hegelmann-Straße	01.11.2007
Leninstraße	ALT	Johannesstraße	01.10.1990
Lerchenweg	EGS	Zeisigweg	30.08.1995
Lerchenweg	VIE	Finkenweg	01.09.2007
Lilo-Herrmann-Straße	WIE	Sauerdornweg	01.04.1991
Lindenplatz	ALA	Am Lindenberg	01.04.1995
Lindenstraße	ERM	Am Mittelgraben	01.01.1999
Lindenstraße	LIN	Zur Steinhohle	01.10.2006
Lindenstraße	TIE	Orphalgasse	19.09.1995
Lindenstraße	URB	Zur Ulrichskirche	01.02.2004
Lindenweg	VIE	Lindenallee	01.09.2007
Linderbacher Weg	HOT	Alte Schmiede	01.03.2000
Linderbacher Weg	URB	Zur Steinbrücke	01.02.2004
Ludwig-Jahn-Platz	STO	Friedrich-Möller-Straße	01.01.2007
Max-Christiansen-Clausen-Straße	WIE	Heckenrosenweg	01.04.1991
Mittelgasse	ALA	Brauhausgasse	01.04.1995
Mittelgasse	KER	Alte Mittelgasse	01.06.2001
Mittelhäuser Straße	GIS	August-Röbling-Straße	01.01.2006
Mittelhäuser Straße	MIT	August-Röbling-Straße	01.01.2006
Mittelhäuser Straße	ROB	August-Röbling-Straße	01.01.2006
Mittelhäuser Straße	STO	Mittelhäuser Chaussee	01.01.2007
Mittelhäuser Weg	KUE	Kühnhäuser Straße	01.11.1997
Mittelstraße	KUE	Gutsstraße	01.11.1997
Mittelstraße	KUE	Himmelspfortenweg	01.11.1997
Moskauer Straße	MOP	Helsinkier Straße	01.01.1992
Moskauer Straße	MOP	Rigaer Straße	01.01.1992
Moskauer Straße	MOP	Tallinner Straße	01.01.1992
Mühlgasse	MOL	Mühlbachweg	01.02.1999
Mühlgasse	VIE	Otto-Eichel-Straße	01.09.2007
Mühlhäuser Straße	TIE	Alte Mühlhäuser Straße	19.09.1995
Mühlweg	KER	Am Mühlwege	01.06.2001
Müllersgasse	KUE	Zur Lachmühle	01.11.1997
Neue F 4	GIS	Hannoversche Straße	01.01.1992
Neue Straße	FRI	Hirtenhausstraße	01.01.1997
Neue Straße	GIS	Erlgarten	01.11.2007
Neue Straße	KUE	Am Seefeld	01.11.1997
Neue Straße	LIN	Sperlingsberg	01.10.2006
Neue Straße	MOP	Erlgarten	01.11.2007
Nödaer Straße	MIT	Straußfurter Straße	01.11.1999
Obertor	TTS	Bienstädter Tor	01.12.1998
Orphalgasse	TIE	An den Linden	15.12.1995
Oskar-Dünnebeil-Straße	JOP	Martin-Niemöller-Straße	01.01.1992
Oststraße	STO	Am Obertore	01.01.2007
Otto-Nuschke-Straße	DAB	Häßlerstraße	01.01.1992
Pappelstieg	ANV	Marie-Elise-Kayser-Straße	01.11.2007
Philipp-Müller-Platz	BRV	Benaryplatz	01.04.1991
Platz der DSF	ALT	Hirschgarten	01.04.1991
Platz der Jugend	WAL	Alte Chaussee	01.03.1998
Platz der Jungen Pioniere	ILV	Ilversgehofener Platz	01.04.1991
Platz der Pariser Kommune	KRV	Leipziger Platz	01.10.1990
Quellenweg	WIN	Kreuztrift	12.03.1996
Querstraße	ALA	Im Alten Gut	01.04.1995
Querstraße	GIS	Rossgasse	01.11.2007
Querstraße	GIS	Unterstedtener Weg	01.11.2007
Richard-Eyermann-Ring	ROB	Julius-Leber-Ring	01.01.1992

Anlage 3: (Fortsetzung)

alter Straßenname	Ortsteil	neuer Straßenname	Datum
Riethgasse	ALA	Flattigweg	01.04.1995
Ringstraße	TIE	Sulzer Ring	19.09.1995
Robert-Koch-Straße	NIE	Am Pfingstbach	01.06.1998
Rosenweg	HOW	Innsbrucker Weg	01.03.1992
Roter Berg-Ziegelei	GIS	Zur Alten Ziegelei	01.01.1992
Rudi-Arnstadt-Straße	WIE	Am Wiesenhügel	01.04.1991
Salinenstraße	STO	Salinenchaussee	01.01.2007
Schaderodaer Straße	ALA	Vor dem Hirtstor	01.04.1995
Schillerstraße	STO	Walter-Rein-Straße	01.01.2007
Schillerstraße	VIE	Bürgermeister-Schiller-Straße	01.09.2007
Schulstraße	ALT	Müfflingstraße	01.11.2007
Schulstraße	EGS	Zum Rinnebach	01.05.1997
Schulstraße	TTS	Ernst-Gebhard-Straße	01.12.1998
Schwerborner Straße	STO	Zum Stotternheimer See	01.01.2007
Schwimmbad	STO	Am Schwimmbad	30.04.1996
Siedlung	BUE	Zu den Fuchshöhlen	01.02.2004
Stadtweg	HOT	Am Bürgerhaus	01.03.2000
Stadtweg	KUE	Alter Stadtweg	01.11.1997
Stotternheimer Straße	MIT	Österbergstraße	01.11.1999
Stralsunder Straße	MAR	Hermann-Müller-Straße	01.01.1992
Straße der Aktivisten	WIE	Wacholderweg	01.04.1991
Straße der Befreiung	WIE	Seidelbastweg	01.04.1991
Straße der Einheit	BRV	Alfred-Hess-Straße	01.01.1992
Straße der Einheit	KER	Große Herrengasse	01.06.2001
Straße der Jugend	DIT	Cäciliastraße	28.11.2008
Straße der Kosmonauten	WIE	Holunderweg	01.04.1991
Straße der Sportler	MEL	In der Lutsche	01.04.1991
Straße der Völkerfreundschaft	RIE	Essener Straße	01.01.1992
Straße der Völkerfreundschaft	RIE	Kasseler Straße	01.01.1992
Straße der Völkerfreundschaft	RIE	Mainzer Straße	01.01.1992
Straße der Waffenbrüderchaft	WIE	Hagebuttenweg	01.04.1991
Straße des 7. Oktober	WIE	Färberwaidweg	01.04.1991
Straße des Erfurter Parteitages	HER	Hermann-Brill-Straße	01.01.1992
Straße des Friedens	EGS	Bechstedter Straße	01.05.1997
Straße des Friedens	EGS	Zum Rinnebach	01.05.1997
Straße des Friedens	HOT	Sömmerdaer Straße	01.03.2000
Straße des Friedens	KER	Milanweg	01.06.2001
Straße des Friedens	LIN	Azmansdorfer Straße	01.10.2006
Straße des Friedens	URB	Nachtigallenweg	01.02.2004
Straße des Friedens	WIN	Schellrodaer Straße	01.05.1997
Straße des Roten Oktober	WIE	Mispelweg	01.04.1991
Straße des Sozialismus	WIE	Schlehdornweg	01.04.1991
Thälmannstraße	KER	Zum Sulzenberg	01.06.2001
Tiefthaler Straße	TIE	An der Sulze	19.09.1995
Unterm Steige	LIN	Im Großen Garten	01.10.2006
Untertor	STO	Am Untertore	01.01.2007
Vor der Ziegelei	VIE	Erfurter Allee	01.09.2007
Waidmühlenstraße	WAL	Auf der Waidmühle	01.03.1998
Waidmühlenstraße	WAL	Zum Kernersgraben	01.03.1998
Werner-Eggerath-Straße	WIE	Ligusterweg	01.04.1991
Wilhelm-Döll-Platz	KRV	Hanseplatz	31.03.2000
Wilhelm-Pieck-Straße	KRV	Stauffenbergallee	01.01.1992
Willi-Salden-Straße	WIE	Goldregenweg	01.04.1991
Willy-Albrecht-Ring	ROB	Alfred-Delp-Ring	01.01.1992
Willy-Gebhardt-Straße	ROB	Bonhoefferstraße	01.01.1992
Zum Rinnbach	EGS	Kindelberg	01.06.1997

Anlage 4: Umbenennung von Straßen seit 1990 (alphabetisch nach neuem Straßennamen sortiert)

neuer Straßename	Ortsteil	alter Straßename	Datum
Alfred-Delp-Ring	ROB	Willy-Albrecht-Ring	01.01.1992
Alfred-Hess-Straße	BRV	Straße der Einheit	01.01.1992
Alte Chaussee	WAL	Platz der Jugend	01.03.1998
Alte Mittelgasse	KER	Mittelgasse	01.06.2001
Alte Mühlhäuser Straße	TIE	Mühlhäuser Straße	19.09.1995
Alte Schmiede	HOT	Linderbacher Weg	01.03.2000
Alter Bahnhofsweg	ERM	Bahnhofstraße	01.01.1999
Alter Stadtweg	KUE	Stadtweg	01.11.1997
Am Alten Anger	KER	Anger	01.06.2001
Am Bürgerhaus	HOT	Stadtweg	01.03.2000
Am Dorftor	WAL	Am Anger	01.03.1998
Am Gut	LIN	Am Bach	01.10.2006
Am Kirchgraben	ERM	Erfurter Straße	01.01.1999
Am Kreyenberge	TIE	Gisperslebener Straße	19.09.1995
Am Lindenberg	ALA	Lindenplatz	01.04.1995
Am Mittelgraben	ERM	Lindenstraße	01.01.1999
Am Mühlwege	KER	Mühlweg	01.06.2001
Am Obertore	STO	Oststraße	01.01.2007
Am Pflingstbach	NIE	Robert-Koch-Straße	01.06.1998
Am Rosenborn	ALA	Bachstraße	01.04.1995
Am Schwimmbad	STO	Schwimmbad	30.04.1996
Am Seefeld	KUE	Neue Straße	01.11.1997
Am Untertore	STO	Untertor	01.01.2007
Am Urbicher Kreuz	WIN	In den Weiden	01.07.2011
Am Weißfrauenbach	KUE	Karl-Marx-Straße	01.11.1997
Am Westerfeld	TTS	Baumschulenweg	01.12.1998
Am Wiesenhügel	WIE	Rudi-Arnstadt-Straße	01.04.1991
Amtmann-Wincopp-Straße	ERM	Erfurter Straße	01.01.1999
An den Linden	TIE	Orphalgasse	15.12.1995
An der Kochschule	URB	Brückenstraße	01.02.2004
An der Schmunzel	SCH	Bachstraße	01.11.2007
An der Sulze	TIE	Tiefthaler Straße	19.09.1995
Arnstädter Chaussee	LOV	Arnstädter Straße	01.04.1991
Arnstädter Straße	LOV	Klement-Gottwald-Straße	01.10.1990
Auf dem Waidrasen	NIE	Bergstraße	01.06.1998
Auf der Gemeinde	EGS	Bergstraße	01.06.1997
Auf der Waidmühle	WAL	Waidmühlenstraße	01.03.1998
Augustmauer	ALT	Gartenstraße	31.03.2000
August-Röbling-Straße	GIS	Mittelhäuser Straße	01.01.2006
August-Röbling-Straße	MIT	Mittelhäuser Straße	01.01.2006
August-Röbling-Straße	ROB	Mittelhäuser Straße	01.01.2006
Azmannsdorfer Straße	LIN	Straße des Friedens	01.10.2006
Bahnhofsalle	VIE	Bahnhofstraße	01.09.2007
Bahnhofsweg	KUE	Bahnhofstraße	01.11.1997
Bechstedter Straße	EGS	Straße des Friedens	01.05.1997
Beethovenstraße	LOV	Beethovenplatz	07.02.2003
Benaryplatz	BRV	Philipp-Müller-Platz	01.04.1991
Bergfeldstraße	STO	Feldstraße	01.01.2007
Bienstädter Tor	TTS	Karl-Marx-Straße	01.12.1998
Bienstädter Tor	TTS	Obertor	01.12.1998
Binderslebener Hanfsack	BIN	Hanfsack	01.11.2007
Bonhoefferstraße	ROB	Willy-Gebhardt-Straße	01.01.1992
Brauhausgasse	ALA	Mittelgasse	01.04.1995
Breiter Ring	TTS	Breite Straße	01.12.1998
Breiter Ring	TTS	Hintergasse	01.12.1998
Brombeerweg	WIE	Dr.-Richard-Sorge-Straße	01.04.1991
Brückenstraße	VIE	Ernst-Thälmann-Straße	01.09.2007
Brunnengasse	DIT	Enge Straße	28.11.2008

Anlage 4: (Fortsetzung)

neuer Straßenname	Ortsteil	alter Straßenname	Datum
Brunnenstraße	HOT	Dorfstraße	01.03.2000
Bürgermeister-Schiller-Straße	VIE	Schillerstraße	01.09.2007
Cäciliastraße	DIT	Straße der Jugend	28.11.2008
Curiestraße	MEL	Frederic-Joliot-Curie-Straße	01.04.1999
Dionysiusgasse	ALA	Erfurter Straße	01.04.1991
Edmund-Schaefer-Platz	LIN	Anger	01.10.2006
Eibischweg	MAR	Eibischstraße	23.01.2003
Erfurter Allee	VIE	Erfurter Straße	01.09.2007
Erfurter Allee	VIE	Vor der Ziegelei	01.09.2007
Erfurter Landstraße	STO	Erfurter Straße	01.01.2007
Erfurter Landstraße	STO	Hauptstraße	01.01.2007
Erlenweg	LOV	Fichtenweg	30.08.1995
Ergarten	GIS	Neue Straße	01.11.2007
Ergarten	MOP	Neue Straße	01.11.2007
Ernst-Gebhard-Straße	TTS	Schulstraße	01.12.1998
Essener Straße	RIE	Straße der Völkerfreundschaft	01.01.1992
Färberwaidweg	WIE	Straße des 7. Oktober	01.04.1991
Feldblick	HOT	Azmannsdorfer Weg	01.03.2000
Finkenweg	VIE	Lerchenweg	01.09.2007
Flachsweg	HOT	Dorfstraße	01.03.2000
Flattigweg	ALA	Riethgasse	01.04.1995
Friedrich-Möller-Straße	STO	Ludwig-Jahn-Platz	01.01.2007
Frienstedter Landstraße	GOT	Frienstedter Straße	01.11.2007
Fritz-Metz-Straße	VIE	Goethestraße	01.09.2007
Gamstädter Feld	FRI	Frienstedter Weg	14.12.1994
Gamstädter Landstraße	ERM	Karl-Marx-Straße	01.01.1999
Gänseanger	KUE	Anger	01.11.1997
Gau-Algesheimer Straße	STO	Goethestraße	01.01.2007
Geheimrat-Goethe-Straße	STO	Goethestraße	01.01.2007
Georg-Peter-Weimar-Straße	STO	Gartenstraße	01.01.2007
Ginsterweg	WIE	Hans-Beimler-Straße	01.04.1991
Gisbodusstraße	GIS	Kühnhäuser Straße	01.11.2007
Goldregenweg	WIE	Willi-Salden-Straße	01.04.1991
Graf-Gotter-Straße	MOL	Hauptstraße	01.02.1999
Große Herrengasse	KER	Straße der Einheit	01.06.2001
Gutsstraße	KUE	Mittelstraße	01.11.1997
Hagebuttenweg	WIE	Straße der Waffenbrüdeschaft	01.04.1991
Hannoversche Straße	GIS	Neue F 4	01.01.1992
Hanseplatz	KRV	Wilhelm-Döll-Platz	31.03.2000
Haselnussallee	STO	Bahnhofstraße	01.01.2007
Haselnußweg	WIE	Ehrhard-König-Straße	01.04.1991
Häßlerstraße	DAB	Otto-Nuschke-Straße	01.01.1992
Heckenrosenweg	WIE	Max-Christiansen-CL.-Straße	01.04.1991
Heinrich-Sorge-Straße	VIE	Azmannsdorfer Weg	01.09.2007
Helsinkier Straße	MOP	Moskauer Straße	01.01.1992
Hermann-Brill-Straße	HER	Straße des Erfurter Parteitages	01.01.1992
Hermann-Müller-Straße	MAR	Stralsunder Straße	01.01.1992
Himmelspfortenweg	KUE	Mittelstraße	01.11.1997
Hinter den Wänden	LIN	Gartenstraße	01.10.2006
Hinter der Schmiede	SCH	Kurze Straße	01.11.2007
Hirschgarten	ALT	Platz der DSF	01.04.1991
Hirtenhausstraße	FRI	Neue Straße	01.01.1997
Holunderweg	WIE	Straße der Kosmonauten	01.04.1991
Hugo-John-Straße	ILV	Adolf-Hennecke-Straße	01.01.1992
Ilversgehofener Platz	ILV	Platz der Jungen Pioniere	01.04.1991
Ilversgehofener Straße	SWB	Erfurter Straße	01.10.1996
Im Alten Gut	ALA	Querstraße	01.04.1995
Im Großen Garten	LIN	Unterm Steige	01.10.2006
Im Schaderoder Grund	ALA	Lange Straße	01.04.1995

Anlage 4: (Fortsetzung)

neuer Straßenname	Ortsteil	alter Straßenname	Datum
In den Gärten	GIS	Kühnhäuser Straße	01.11.2007
In der Lutsche	MEL	Straße der Sportler	01.04.1991
Innsbrucker Weg	HOW	Rosenweg	01.03.1992
Jakob-Kaiser-Ring	ROB	Fritz-Gäbler-Ring	01.01.1992
Jakobsweg	SCH	An der Schmunzel	01.08.2008
Johannesstraße	ALT	Leninstraße	01.10.1990
Julius-Drumm-Straße	VIE	Blumenstraße	01.09.2007
Julius-Leber-Ring	ROB	Richard-Eyermann-Ring	01.01.1992
Jürgen-Fuchs-Straße	LOV	Beethovenplatz	07.02.2003
Kasseler Straße	RIE	Straße der Völkerfreundschaft	01.01.1992
Kastanienstraße	SWB	Dorfstraße	01.10.1996
Kersplebener Chaussee	KER	Erfurter Straße	01.06.2001
Kindelberg	EGS	Zum Rinnbach	01.06.1997
Kleine Dorfstraße	ERM	Dorfstraße	01.01.1999
Kleine Herrengasse	SWB	Herrengasse	01.10.1996
Klettenweg	WIE	Heinrich-Rau-Straße	01.04.1991
Kreuzkirchgasse	VIE	Kirchgasse	01.09.2007
Kreuztrift	WIN	Quellenweg	12.03.1996
Kühnhäuser Chaussee	TIE	Kühnhäuser Straße	19.09.1995
Kühnhäuser Straße	KUE	Mittelhäuser Weg	01.11.1997
Kunemundweg	STO	Goethestraße	01.01.2007
Laurentiusstraße	FRI	Hintergasse	01.01.1997
Leipziger Platz	KRV	Platz der Pariser Kommune	01.10.1990
Ligusterweg	WIE	Werner-Eggerath-Straße	01.04.1991
Lilo-Herrmann-Straße	JOP	Hans-Scholz-Straße	01.01.1992
Lindenallee	VIE	Lindenweg	01.09.2007
Lindenanger	NIE	Am Anger	01.06.1998
Löwenzahnweg	URB	Gartenweg	01.02.2004
Ludwig-Böhner-Platz	TTS	Kirchstraße	01.12.1998
Magdeburger Allee	JOV	Karl-Marx-Allee	01.04.1991
Mainzer Straße	RIE	Straße der Völkerfreundschaft	01.01.1992
Marie-Elise-Kayser-Straße	ANV	Pappelstieg	01.11.2007
Marienthalstraße	MOL	Hauptstraße	01.02.1999
Martin-Niemöller-Straße	JOP	Oskar-Dünnebeil-Straße	01.01.1992
Maximilian-Kolbe-Straße	JOP	Karl-Klein-Straße	01.01.1992
Milanweg	KER	Straße des Friedens	01.06.2001
Mispelweg	WIE	Straße des Roten Oktober	01.04.1991
Mittelhäuser Chaussee	STO	Mittelhäuser Straße	01.01.2007
Möbisburger Weg	MOR	Brückenstraße	01.11.2007
Müfflingstraße	ALT	Schulstraße	01.11.2007
Mühlbachweg	MOL	Mühlgasse	01.02.1999
Nachtigallenweg	URB	Straße des Friedens	01.02.2004
Nessegrund	ERM	Am Sportplatz	01.01.1999
Neue Straße	STO	Hohle	01.01.2007
Nikolaistraße	TTS	Kirchstraße	01.12.1998
Orphalgasse	TIE	Lindenstraße	19.09.1995
Österbergstraße	MIT	Stotternheimer Straße	01.11.1999
Otto-Eichel-Straße	VIE	Mühlgasse	01.09.2007
Paul-Polster-Weg	MIT	In der Dürrlache	01.07.2008
Pfarrer- Bartsch- Ring	STO	Goethestraße	01.01.2007
Rathausstraße	VIE	Erfurter Straße	01.09.2007
Richard-Hegelmann-Straße	ILV	Lange Straße	01.11.2007
Rigaer Straße	MOP	Moskauer Straße	01.01.1992
Rossgasse	GIS	Querstraße	01.11.2007
Salinenchaussee	STO	Salinenstraße	01.01.2007
Sauerdornweg	WIE	Lilo-Herrmann-Straße	01.04.1991
Schellrodaer Straße	WIN	Straße des Friedens	01.05.1997
Schlehdornweg	WIE	Straße des Sozialismus	01.04.1991
Schlösserstraße	ALT	Hermann-Jahn-Straße	01.10.1990

Anlage 4: (Fortsetzung)

neuer Straßenname	Ortsteil	alter Straßenname	Datum
Schloßplatz	MOL	Kirchgasse	01.02.1999
Schmalwasserweg	GIS	An der Schmalen Gera	01.01.1992
Seidelbastweg	WIE	Straße der Befreiung	01.04.1991
Sömmerdaer Straße	HOT	Straße des Friedens	01.03.2000
Sondershäuser Straße	KUE	Erfurter Straße	01.11.1997
Sperlingsberg	LIN	Neue Straße	01.10.2006
St.-Ulrichs-Gasse	ALA	Kirchgasse	01.04.1995
Stauffenbergallee	KRV	Wilhelm-Pieck-Straße	01.01.1992
Stieglitzweg	EGS	Bachstelzenweg	30.08.1995
Stotternheimer Chausse	SWB	Erfurter Straße	01.10.1996
Straußfurter Straße	MIT	Nödaer Straße	01.11.1999
Sulzer Ring	TIE	Ringstraße	19.09.1995
Tallinner Straße	MOP	Moskauer Straße	01.01.1992
Theaterplatz	BRV	Gerhard-Wou-Allee	09.05.2003
Tiefthaler Gartenstraße	TIE	Gartenstraße	19.09.1995
Über dem Dorfe	NIE	Bergstraße	01.06.1998
Unterstedtener Weg	GIS	Querstraße	01.11.2007
Urbicher Anger	URB	Anger	01.02.2004
Vitusgasse	GIS	Belziger Straße	01.03.1994
Vor dem Hirtstor	ALA	Binderslebener Straße	01.04.1995
Vor dem Hirtstor	ALA	Schaderodaer Straße	01.04.1995
Wacholderweg	WIE	Straße der Aktivisten	01.04.1991
Waidgarten	HOT	Am Bach	01.03.2000
Walter-Rein-Straße	STO	Schillerstraße	01.01.2007
Wechselholzweg	NIE	Dorfstraße	01.06.1998
Weißdornweg	WIE	Harro-Schulze-Boysen-Straße	01.04.1991
Wellerhofweg	MOL	Gothaer Straße	01.02.1999
Wilhelm-Hey-Straße	TTS	Ernst-Thälmann-Straße	01.12.1998
Willy- Brandt-Platz	ALT	Am Bahnhofsplatz	28.05.1993
Zeisigweg	EGS	Lerchenweg	30.08.1995
Zimmernsupraer Straße	ERM	Karl-Marx-Straße	01.01.1999
Zu den Fuchshöhlen	BUE	Siedlung	01.02.2004
Zu den Schafweiden	KER	Kleine Gasse	01.06.2001
Zum Haun	NIE	Gartenstraße	01.06.1998
Zum Jägerstein	BUE	Feldstraße	01.02.2004
Zum Kernersgraben	WAL	Waidmühlenstraße	01.03.1998
Zum Kleinbahnhof	ALA	Bahnhofstraße	01.04.1995
Zum Kleinen Dorfplan	KER	Feldstraße	01.06.2001
Zum Kornfeld	KER	Friedrich-Ludwig-Jahn-Straße	01.06.2001
Zum Landhaus	HOT	Gartenstraße	01.03.2000
Zum Riedfeld	KUE	Am Sportplatz	01.11.1997
Zum Rinnebach	EGS	Schulstraße	01.05.1997
Zum Rinnebach	EGS	Straße des Friedens	01.05.1997
Zum Stotternheimer See	STO	Schwerborner Straße	01.01.2007
Zum Strohberg	NIE	Dorfstraße	01.06.1998
Zum Sulzenberg	KER	Thälmannstraße	01.06.2001
Zur Alten Ziegelei	GIS	Roter Berg-Ziegelei	01.01.1992
Zur Feuerwehr	DIT	Am Sportplatz	28.11.2008
Zur Lachmühle	KUE	Müllersgasse	01.11.1997
Zur Marke	AZM	Erfurter Straße	01.03.2006
Zur Schleuse	URB	Brückenstraße	01.02.2004
Zur Schwellenburg	KUE	Karl-Marx-Straße	01.11.1997
Zur Steinbrücke	URB	Linderbacher Weg	01.02.2004
Zur Steinhohle	LIN	Lindenstraße	01.10.2006
Zur Ulrichskirche	URB	Lindenstraße	01.02.2004
Zur Werth	AZM	Backhausgasse	01.03.2006

Anlage 5: Neubenennung von Straßen nach 1990 (alphabetisch sortiert)

Straßen- schlüssel	Straßenname	Ortsteil	Datum
44038	Adalberthof	ANV	26.10.2012
17020	Adam-Gottschalk-Straße	KRV	01.03.1994
15057	Adelheid-Dietrich-Straße	KRV	25.04.2009
54024	Alfred-Brehm-Straße	WIN	13.12.1995
15056	Alfred-Hanf-Straße	KRV	25.04.2009
44031	Alfred-Weber-Platz	ANV	12.07.2002
52012	Alte Chaussee	WAL	01.03.1998
46053	Alte Mittelhäuser-Straße	GIS	01.01.2006
46053	Alte Mittelhäuser-Straße	MIT	01.01.2006
58003	Alte Schulgasse	VIE	30.11.1996
56018	Am Alten Backhaus	BUE	01.02.2004
66002	Am Berg	TTS	23.08.1995
50019	Am Brauhaus	FRI	01.01.1997
56316	Am Brückenborn	BUE	01.01.1998
49304	Am Burggraben	ERM	23.11.1994
23054	Am Dorfbrunnen	MEL	10.09.2004
34018	Am Eselsgraben	SCH	05.08.2005
58602	Am Gänserasen	WLL	01.09.2007
48321	Am Gehege	ALA	20.12.2000
59017	Am Goldacker	KER	30.11.1996
59051	Am Grasewege	KER	20.08.2021
61039	Am Gucksgarten	STO	17.02.1995
57023	Am Hochstedter Weg	LIA	07.09.1995
59301	Am Holzbiel	KER	18.10.1994
55014	Am Holzwege	NIE	01.10.2006
05026	Am Johannishof	HOW	20.01.2006
48311	Am Klosterberg	ALA	01.04.1995
48309	Am Linderkichhofe	ALA	01.04.1995
10044	Am Malzwerk	ILV	15.10.2010
57305	Am Neuen Holzwege	LIA	01.12.1997
55305	Am Peterholze	NIE	16.11.1996
49011	Am Pfarrgarten	ERM	18.03.1996
17015	Am Pulverschuppen	KRV	28.05.1993
50013	Am Rand	FRI	01.05.1995
52019	Am Reitplatz	WAL	01.03.1998
48322	Am Schanzberg	ALA	06.04.2001
55011	Am Schießstand	NIE	01.06.1998
55601	Am Teufelstale	NIE	01.06.1998
56312	Am Urbach	BUE	03.07.1996
23027	Am Urbicher Kreuz	WIN	01.01.1992
58009	Am Wald	VIE	20.07.1996
48015	Am Wäldchen	ALA	01.04.1995
37012	Am Westbahnhof	BRV	09.05.2003
23046	Am Willroder Forst	MEL	30.08.1995
44027	Amploniusweg	ANV	12.07.2002
67005	An der Büßleber Grenze	HST	27.07.1995
67004	An der Flurscheide	LIA	27.07.1995
51017	An der Gerabrücke	MOL	10.05.1995
59034	An der Kirche	KER	23.10.2009
56320	An der Kochschule	URB	01.02.2004
44024	An der Parkharfe	ANV	16.02.2001
48601	An der Pferdekoppel	ALA	01.04.1995
34017	An der Schmiraer Grenze	BRV	01.04.1999
63006	An der Wassermühle	KUE	07.03.1995
44028	Andreas-Gordon-Straße	ANV	12.07.2002
41028	Andromedastraße	BIN	01.01.1997
15048	Annaberger Weg	KRV	01.10.2001

Anlage 5: (Fortsetzung)

Straßen- schlüssel	Straßenname	Ortsteil	Datum
44036	Annemarie-Schimmel-Straße	ANV	17.07.2009
41032	Antaresweg	BIN	01.03.1999
17016	Anton-Lucius-Straße	KRV	28.05.1993
56010	Auf dem Brodsack	BUE	03.07.1996
67008	Auf dem Liesebiele	HAST	27.07.1995
66031	Auf dem Sauerborn	TTS	01.12.1998
48313	Auf der Bärenburg	ALA	01.04.1995
45044	Auf der Falter	MAR	17.07.1998
53004	Auf der Gemeinde	EGS	01.05.1997
35004	Auf der Schanze	BRV	01.03.1994
52017	Auf der Waidmühle	WAL	01.03.1998
43030	Augsburger Straße	ANV	01.03.1994
67001	August-Borsig-Straße	BUE	27.07.1995
58019	August-Deinhardt-Weg	VIE	15.07.2002
43036	August-Schleicher-Straße	ANV	12.07.2002
39042	Axtwand	MOR	15.10.2002
59012	Bachweg	KER	18.03.1996
56324	Bäckerberg	URB	01.02.2004
29034	Barbarossahof	BRV	01.01.2000
45056	Bärlauchweg	MAR	15.07.2002
53019	Bechstedter Straße	EGA	01.05.1997
03048	Bechtheimer Straße	ALT	01.04.1991
50012	Beerberg	FRI	14.12.1994
45045	Beerental	MAR	17.07.1998
67002	Bei den Froschäckern	BUE	27.07.1995
34019	Bei den Kappen	SCH	05.08.2005
60019	Bei der Alten Wiese	SWB	01.10.1996
34021	Bei der Flutrinne	SCH	05.08.2005
23053	Bei der Kohlröthe	MEL	01.04.1999
45061	Beifußweg	MAR	15.06.2007
35025	Beim Bonifaciusbrunnen	BRV	06.03.2020
37014	Beim Bunten Mantel	BRV	08.08.2014
40017	Beim Gotteslande	SCH	01.03.1994
45047	Beim Rade	MAR	17.07.1998
48320	Beim Wetterkreuzchen	ALA	01.01.1997
03049	Benediktsplatz	ALT	01.04.1991
15043	Benita-Otte-Straße	KRV	01.01.1998
05020	Bergrat-Voigt-Straße	HOW	30.08.1995
45032	Birnbaumweg	MAR	01.12.1997
39041	Bischleber Weg	MOR	01.07.1994
47035	Bodenfeldallee	MAR	21.10.1996
29036	Bonemilchstraße	BRV	16.02.2001
59032	Brückenweg	KER	15.06.1998
41031	Capellaweg	BIN	01.03.1999
54026	Carl-Haberle-Straße	WIN	13.12.1995
46048	Caroline-v.-Wolzogen-Weg	GIS	01.12.2000
54025	Charles-Darwin-Straße	WIN/NIE	13.12.1995
20044	Christian-Rohlf-Weg	DAB	01.08.1999
17019	Conrad-Taschner-Straße	KRV	28.05.1993
29029	Cusanusstraße	BRV	26.12.1997
37010	Constantin-Beyer-Weg	BRV	28.05.1993
32042	Creuzburgweg	HOH	01.04.1999
50008	Das Kurze Feld	FRI	14.12.1994
50011	Das Querigfeld	FRI	14.12.1994
48306	Das Singerfeld	ALA	01.04.1995
16028	Dessauer Straße	KRV	06.03.2020
55308	Die Große Nummer	NIE	16.11.-1996
50024	Dietendorfer Straße	FRI	01.01.1997

Anlage 5: (Fortsetzung)

Straßen- schlüsse	Straßenname	Ortsteil	Datum
45040	Dinkelweg	Mar	01.04.1998
54034	Dornröschenweg	WIN	16.05.2000
54032	Drosselbartweg	WIN	16.05.2000
47031	Dubliner Straße	GIS	01.07.1994
45068	Eduard-Lucas-Straße	MAR	13.01.2017
53020	Egstedter Grenzweg	EGS	01.05.1997
45055	Eibischstraße	MAR	15.07.2002
20041	Eisenberger Straße	DAB	01.03.1994
57024	Elsterweg	LIA	30.04.1996
63022	Elxlebener Straße	KUE	01.11.2007
45060	Enzianstraße	MAR	15.06.2007
44023	Erhard-Etzlaub-Straße	ANV	16.02.2001
34023	Erich-Kästner-Straße	HOH	24.11.2006
59004	Erlgrund	KER	27.09.1995
50020	Ermstedter Erlen	FRI	14.12.1994
36012	Ermstedter Weg	BRV	01.03.1994
15032	Ernst-Neufert-Weg	KRV	03.08.1996
59306	Ettersbergblick	TTL	20.08.2021
46049	Eugenie-Marlitt-Weg	GIS	01.03.2005
47030	Europaplatz	GIS	01.07.1994
59049	Falkenweg	KER	01.03.2002
15034	Feiningerstraße	KRV	01.01.1998
62019	Ferdinand-Jühlke-Straße	GIS	01.01.2006
62019	Ferdinand-Jühlke-Straße	MIT	01.01.2006
15053	Fernkornstraße	KRV	25.04.2009
45054	Fingerhutstraße	MAR	15.07.2002
05021	Flamingostraße	HOW	03.08.1996
54035	Frau-Holle-Weg	WIN	16.05.2000
05019	Friedrich-Glenck-Straße	HOW	30.08.1995
63021	Friedrich-Kritz-Straße	KUE	01.11.1997
54039	Froschkönigweg	WIN	09.03.2007
53017	Fuhrmannsweg	EGS	01.05.1997
50014	Gaßrain	FRI	01.01.1997
45057	Geißblattweg	MAR	15.07.2002
15033	Georg-Muche Weg	KRV	01.06.1997
15047	Gerhard-Marcks-Straße	KRV	01.01.1998
15063	Gertrud-Grunow-Straße	KRV	18.04.2019
48631	Gisperslebener Weg	ALA	01.11.1997
45058	Goldsternweg	MAR	15.07.2002
50021	Gottstedter Höhe	FRI	01.01.1997
15042	Grete-Reichardt-Straße	KRV	01.01.1998
50009	Grummtswiese	FRI	14.12.1994
15044	Gunta-Stötzl-Straße	KRV	01.01.1998
23055	Gustav-Tauschek-Straße	HER	01.04.2012
41019	Gustav-Weißkopf-Straße	BIN	01.03.1994
07014	Hagansplatz	ILV	01.01.1992
22061	Hainleiteweg	MEL	01.01.1998
15030	Hannes-Meyer-Weg	KRV	03.08.1996
54038	Hans-im-Glück-Weg	WIN	09.03.2007
15054	Hans-Walther-Straße	KRV	25.04.2009
03052	Hefengasse	ALT	01.01.2000
58017	Heinemannweg	VIE	15.07.2002
05018	Heinrich-Credner-Straße	HOW	30.08.1995
43032	Heinrich-Hübschmann-Ring	ANV	12.07.2002
67011	Heinrich-Queva-Straße	HOT	01.11.2014
46047	Helene-Böhlau-Weg	GIS	01.12.2000
29041	Helmut-Kohl-Straße	ALT	06.03.2020
29030	Henning-Goede-Straße	BRV	01.01.1998

Anlage 5: (Fortsetzung)

Straßen- schlüssel	Straßenname	Ortsteil	Datum
05017	Henry-Pels-Platz	ILV	01.01.1992
15059	Henry-van-de-Velde-Straße	KRV	01.03.2013
15058	Herbert-Bayer-Straße	KRV	26.10.2012
58018	Hercherweg	VIE	15.07.2002
23051	Herman-Hollerith-Straße	MEL	25.07.1998
45067	Hermann-Braband-Straße	MAR	15.04.2016
58029	Hermann-Kiese-Straße	VIE	01.09.2007
31023	Hermann-Schmidt-Straße	BRV	06.02.2009
20042	Hermisdorfer Straße	DAB	01.03.1994
41023	Hersfelderstraße	BIN	01.01.1997
44029	Hieronymus-Schröter-Str	ANV	12.07.2002
45036	Hinter dem Backsberg	MAR	01.01.1998
61048	Hinter den Höfen	STO	30.04.1996
56002	Hinter der Alten Schule	BUE	17.03.1995
61049	Hinter der Lache	STO	01.10.1996
61046	Hinter der Mühle	STO	30.04.1996
50026	Hirtenhausstraße	FRI	01.01.1997
45046	Höhbergweg	MAR	17.07.1998
20045	Holzlandstraße	DAB	01.01.2000
56032	Huflattichweg	BUE	01.04.2005
41020	Hugo-Junkers-Straße	BIN	01.03.1994
29032	Hugo-Preuß-Platz	BRV	01.08.1999
45030	Hungerbachsgrund	MAR	01.03.1994
04031	Ikarusweg	HOW	01.03.1994
49302	Im Friestedter Felde	ERM	23.11.1994
52011	Im Großen Felde	WAL	01.11.1997
57026	Im Großen Garten	LIA	01.06.1997
45035	Im Hausplan	MAR	01.01.1998
34020	Im Kranich	SCH	05.08.2005
67006	Im Mittelfelde	HOT	27.07.1995
22057	Im Rabetale	MEL	30.08.1995
48302	Im Rosenthal	ALA	01.04.1995
55304	Im Schallweidig	NIE	16.11.1996
23003	Im Steingraben	MEL	01.03.1994
50018	Im Trift	FRI	01.01.1997
66014	Im Wenigenfelde	TTS	01.12.1998
49005	Im Werth	ERM	11.01.1995
51016	In den Hofstätten	MOL	10.05.1995
23012	In den Weiden	WIN	01.03.1994
62042	In der Dürrlache	MIT	15.06.1998
67007	In der Hochstedter Ecke	HOT	27.07.1995
67003	In der Langen Else	LIA	27.07.1995
48316	In der Muld	ALA	01.04.1995
44032	Jacob-Planer-Straße	ANV	17.07.2009
45066	Jakob-Bernhardi-Straße	MAR	01.06.2012
24019	Jakob-Weil-Straße	LOV	17.02.1995
24020	Jaraczewskystraße	LOV	17.02.1995
43037	Joachim-Bellermann-Straße	ANV	07.01.2005
46045	Johanna-Schopenhauer-Weg	GIS	01.12.2000
37017	Johannes-Blochmann-Straße	BRV	08.08.2014
15049	Johannes-Driesch-Weg	KRV	01.07.2005
44037	Johannes-Hartmann-Straße	ANV	11.11.2011
15037	Johannes-Itten-Straße	KRV	01.01.1998
15052	Johannes-Klaß-Straße	KRV	01.07.2005
45048	Johannisgarten	MAR	17.07.1998
15040	Josef-Albers-Straße	KRV	01.01.1998
61057	Joseph-Meyer-Straße	STO	25.02.2011
17017	Julius-König-Straße	KRV	28.05.1993

Anlage 5: (Fortsetzung)

Straßen- schlüssel	Straßenname	Ortsteil	Datum
44033	Justus-Jonas-Straße	ANV	01.04.2008
05024	Justus-Liebig-Straße	HOW	25.07.1998
15036	Kandinskystraße	KRV	01.01.1998
43033	Karl-Florenz-Straße	ANV	12.07.2002
30012	Kartausengarten	ALT	01.10.2001
41026	Kastorstraße	BIN	01.01.1997
59014	Katzenbergblick	KER	30.11.1996
60017	Kelterweg	SWB	01.08.1995
53015	Kindelberg	EGS	01.05.1997
03051	Kirchhofsgasse	ALT	01.08.1999
58008	Kirchtalweg	VIE	20.07.1996
50022	Kleine Chaussee	FRI	01.10.1996
55302	Klettbacher Weg	NIE	16.11.1996
05025	Kolibriweg	SUS	16.02.2001
10043	Kolpingstraße	ILV	09.05.2003
68001	Konrad-Adenauer-Straße	AZM	10.10.2003
68001	Konrad-Adenauer-Straße	HOW	10.10.2003
68001	Konrad-Adenauer-Straße	KER	10.10.2003
68001	Konrad-Adenauer-Straße	LIN	10.10.2003
68001	Konrad-Adenauer-Straße	SWB	10.10.2003
68001	Konrad-Adenauer-Straße	URB	10.10.2003
23052	Konrad-Zuse-Straße	MEL	25.07.1998
02057	Krämpfedor	ALT	25.07.1998
60015	Krautländerstraße	SWB	01.08.1995
45062	Kreuzblümchenweg	MAR	15.06.2007
59018	Kuckucksgrund	KER	30.11.1996
29037	Kupferhammermühlgasse	BRV	16.02.2001
58604	Kurt-Franke-Straße	WLL	01.09.2007
02061	Kurt-Schumacher-Straße	ALT	09.05.2003
57027	Lappenhügel	LIN	11.03.2016
56317	Leimgrube	BUE	01.12.1997
46044	Lina-Walther-Weg	GIS	01.12.2000
56015	Linderbacher Straße	BUE	01.02.2004
48312	Lindersteig	ALA	01.04.1995
47032	Lissabonner Straße	GIS	01.07.1994
22058	Lucas-Cranach-Platz	HER	30.08.1995
20046	Ludwig-Erhard-Ring	DAB	01.06.2004
44026	Ludwig-Mollner-Straße	ANV	16.02.2001
61028	Luthersteinweg	STO	17.02.1995
10045	Mahlmühlenweg	ILV	25.12.2015
37016	Manfred-Hochhaus-Straße	BRV	08.08.2014
48348	Marbacher Chaussee	MAR	01.04.1995
45026	Marbacher Höhe	MAR	01.03.1994
15031	Marcel-Breuer-Ring	KRV	03.08.1996
54029	Märchenweg	WIN	16.05.2000
15060	Marianne-Brandt-Weg	KRV	13.01.2017
46046	Marie-Hesse-Weg	GIS	01.12.2000
44034	Martin-Buber-Straße	ANV	01.04.2008
29039	Martinsklster	BRV	01.07.2005
44025	Mathes-Maler-Straße	ANV	16.02.2001
54027	Matthias-Schleiden-Weg	WIN	13.12.1995
15064	Max-Bill-Straße	KRV	18.04.2019
15051	Max-Brockert-Straße	KRV	01.07.2005
45070	Max-Bromme-Straße	MAR	15.04.2016
30013	Max-Cars-Platz	ALT	12.09.2014
29024	Maximilian-Welsch-Straße	BRV	01.01.1998
26016	Max-Reger-Straße	DAB	01.03.1994
44030	Max-Weber-Allee	ANV	12.07.2002

Anlage 5: (Fortsetzung)

Straßen- schlüssel	Straßenname	Ortsteil	Datum
55303	Meckfelder Weg	Nie	16.11.1996
41022	Melchior-Bauer-Straße	BIN	16.06.1995
22059	Melmwiese	MEL	03.08.1996
03047	Mettengasse	ALT	01.04.1991
45059	Meuselwitzer Hof	MAR	23.01.2003
15029	Mies-van-der-Rohe-Weg	KRV	03.08.1996
29031	Mittelmühlgasse	BRV	01.04.1999
67009	Mönchenholzener Grenze	HOT	27.07.1995
26014	Mozartallee	LOV	28.05.1993
45033	Müllers Weg	MAR	01.12.1997
41029	Neue Alacher Chaussee	BIN	01.04.1998
23049	Niels-Bohr-Weg	MEL	03.08.1996
43039	Nikolaus-Marschalk-Straße	ANV	07.01.2005
41024	Orionstraße	BIN	01.01.1997
66008	Orphaler Weg	TTS	01.12.1998
15038	Oskar-Schlemmer-Straße	KRV	01.01.1998
15061	Otto-Bartning-Straße	KRV	13.01.2017
20043	Otto-Knöpfer-Straße	DAB	01.08.1999
15045	Otto-Lindig-Weg	KRV	01.01.1998
45065	Otto-Linne-Straße	MAR	11.11.2011
17018	Otto-Schwade-Straße	KRV	28.05.1993
34009	Overmannweg	BRV	01.01.1992
41021	Parsevalstraße	BIN	01.03.1994
15035	Paul-Klee-Straße	KRV	01.01.1998
07015	Paul-Stieglitz-Straße	ILV	12.07.2002
41030	Pegasusweg	BIN	01.03.1999
05022	Pelikanstraße	HOW	03.08.1996
41033	Perseusweg	BIN	01.03.1999
26017	Peter-Cornelius-Straße	DAB	01.03.1994
29033	Petrinistraße	ALT	01.08.1999
59050	Pfarrer-Bley-Weg	KER	20.08.2021
50015	Pfarrtor	FRI	01.01.1997
05023	Pfauenweg	HOW	03.08.1996
10039	Platz der Völkerfreundschaft	RIE	01.01.1992
41027	Polluxstraße	BIN	01.01.1997
29040	Radegundenstraße	BRV	25.09.2006
54037	Rapunzelweg	WIN	09.03.2007
60018	Rebenweg	SWB	01.08.1995
45064	Reinhold-Lingner-Straße	MAR	11.11.2011
46043	Ricarda-Huch-Weg	GIS	01.12.2000
60014	Rieslingstraße	SWB	01.08.1995
56031	Ringelblumenstraße	BUE	01.04.2005
56030	Ringweg	BUE	01.02.2004
43035	Ritschlstraße	ANV	12.07.2002
45053	Ritterspornstraße	MAR	15.07.2002
15062	Robert-Michel-Straße	KRV	18.04.2019
53005	Rockhäuser Straße	EGS	01.05.1997
48305	Rodergarten	ALA	01.04.1995
66005	Rodeweg	TTS	13.12.1995
45037	Roggenweg	MAR	01.01.1998
11012	Rosa-Luxemburg-Platz	ALT	25.04.2009
45051	Rosengärtchen	MAR	07.06.2002
54031	Rotkäppchenweg	WIN	16.05.2000
15055	Rudolf-Saal-Straße	KRV	25.04.2009
56033	Salbeiweg	BUE	01.04.2005
56034	Sanddornweg	BUE	01.04.2005
45050	Schachtelhalmweg	MAR	01.12.2000
47034	Scheidemantelweg	GIS	03.08.1996

Anlage 5: (Fortsetzung)

Straßen- schlüssel	Straßenname	Ortsteil	Datum
59047	Schluffergraben	KER	01.03.2002
56035	Schlüsselblumenweg	BUE	01.04.2005
54033	Schneewittchenweg	WIN	16.05.2000
26015	Schützenplatz	LOV	01.01.1992
31022	Schützenstraße	LOV	25.07.1998
02058	Seengäßlein	ALT	01.01.1998
23045	Silberdistelweg	MEL	01.07.1994
23048	Silbergraben	MEL	30.08.1995
41025	Siriusstraße	BIN	01.01.1997
67010	Sonnentor	HOT	06.04.2007
46051	Sophie-Albrecht-Weg	GIS	21.04.2006
48319	Sportplatzweg	ALA	01.04.1995
45052	St.-Bernward-Weg	MAR	07.06.2002
45041	St.-Christophorus-Straße	MAR	01.04.1998
43031	St.-Florian-Straße	MAR	12.10.1995
45049	St.-Gotthardt-Weg	MAR	01.03.2000
54036	Sterntalerweg	WIN	09.03.2007
56014	Stertzingstraße	BUE	01.02.2004
41034	Taurusstraße	BIN	01.04.2005
15046	Theodor-Bogler-Weg	KRV	01.01.1998
15050	Theo-Kellner-Straße	KRV	01.07.2005
45063	Thymianweg	MAR	15.06.2007
59302	Töttlebener Höhe	KER	18.10.1994
57009	Über dem Feldgarten	LIA	18.04.1995
56311	Über den Krautländern	BUE	03.07.1996
57008	Über den Teichen	LIA	18.04.1995
50010	Über der Mönchswiese	FRI	14.12.1994
56303	Überm Steinknatze	BUE	01.12.1994
23011	Unter dem Berge	WIN	28.05.1993
57025	Unterm Steige	LIA	01.06.1997
60013	Unterm Weingarten	SWB	28.03.1995
56308	Urbicher Anger	URB	01.02.2004
58024	Vieselbacher Bahnhof	VIE	01.09.2007
43034	Von-der-Gabelentz-Straße	ANV	12.07.2002
48331	Vor dem Dorf	ALA	01.04.1995
03050	Vor dem Moritztor	ALT	01.03.1999
61047	Vor den Salzwiesen	STO	10.01.1996
34022	Vor den Steinbrüchen	BRV	21.04.2006
23050	Vor der Hecke	MEL	03.08.1996
45039	Vor der Lohweide	MAR	01.01.1998
15041	Wagenfeldstraße	KRV	01.01.1998
58603	Wallicher Landstraße	WLL	01.09.2007
15028	Walter-Gropius-Straße	KRV	03.08.1996
61045	Walter-Rein-Straße	STO	30.04.1996
15039	Walther-Klemm-Straße	KRV	01.01.1998
29035	Warsbergstraße	BRV	16.02.2001
45031	Wasunger Straße	MAR	12.10.1995
45038	Weizenweg	MAR	01.01.1998
38041	Werner-Kühne-Straße	BIS	22.05.1998
04032	Werner-von-Siemens-Straße	ILV	13.01.2005
59048	Wiesenrain	KER	01.03.2002
50017	Winkel	FRI	01.01.1997
60016	Winzerweg	SWB	01.08.1995
44035	Wolfgang-Ratke-Straße	ANV	01.04.2008
23047	Zeisigberg	MEL	30.08.1995
49003	Zum Alten Gehege	ERM	11.01.1995
38010	Zum Kalkhügel	BIS	28.05.1993

Anlage 5: (Fortsetzung)

Straßen- schlüssel	Straßenname	Ortsteil	Datum
56307	Zum Kappellenfeld	BUE	20.04.1995
52018	Zum Kernersgraben	WAL	01.03.1998
56313	Zum Leimfelde	BUE	03.07.1996
55015	Zum Lerchenberg	NIE	01.10.2006
49001	Zum Pferderieth	ERM	11.01.1995
53018	Zum Rinnebach	EGS	01.05.1997
45069	Zum Trucktal	MAR	11.03.2016
45034	Zum Weiher	MAR	01.01.1998
66033	Zum Windgraben	TTS	01.12.1998
64042	Zur Eselshöhle	TIE	23.06.2000
48318	Zur Gartenanlage	ALA	01.04.1995
02060	Zur Grünen Schildmühle	ALT	01.10.2001
45043	Zur Hohen Winde	MAR	17.07.1998
52015	Zur Kirchheimer Flur	WAL	01.05.1999
56321	Zur Schleuse	URB	01.02.2004
48307	Zur Tiefthaler Grenze	ALA	01.04.1995
59027	Zur Töttlebener Ecke	KER	30.11.1996
56017	Zur Trolle	BUE	01.02.2004
59001	Zur Waidmühle	KER	27.09.1995

Anlage 6: Schiedsstellenbezirke (Ratsbeschluss Nr. 249/97 vom 19. November 1997)

Bezirk	Ortsteilnummer	Ortsteilname	Kürzel	
I	01	Altstadt	ALT	
	07	Johannesvorstadt	JOV	
II	02	Löbervorstadt	LOV	
	14	Wiesenhügel	WIE	
III	13	Melchendorf	MEL	
	17	Bischleben-Stedten	BIS	
	18	Möbisburg-Rhoda	MOR	
	33	Niedernissa	NIE	
	34	Windischholzhausen	WIN	
	35	Egstedt	EGS	
	36	Waltersleben	WAL	
	37	Molsdorf	MOL	
	49	Rohda (Haarberg)	ROH	
	IV	03	Brühlervorstadt	BRV
16		Hochheim	HOH	
19		Schmira	SCH	
20		Bindersleben	BIN	
38		Ermstedt	ERM	
39		Frienstedt	FRI	
40		Alach	ALA	
44		Töttelstädt	TTS	
47		Gottstedt	GOT	
50		Salomonsborn	SAL	
51		Schaderode	SDR	
V		04	Andreasvorstadt	ANV
		05	Berliner Platz	BEP
	21	Marbach	MAR	
VI	22	Gispersleben	GIS	
	23	Moskauer Platz	MOP	
	41	Tiefthal	TIE	
VII	42	Kühnhausen	KUE	
	06	Rieth	RIE	
	24	Ilversgehofen	ILV	
	25	Johannesplatz	JOP	
VIII	09	Hohenwinden	HOW	
	10	Roter Berg	ROB	
	26	Mittelhausen	MIT	
	27	Stotternheim	STO	
	28	Schwerborn	SWB	
	29	Kerspleben	KER	
	45	Sulzer Siedlung	SUS	
	52	Töttleben	TTL	
IX	08	Krämpfervorstadt	KRV	
	11	Daberstedt	DAB	
X	12	Dittelstedt	DIT	
	15	Herrenberg	HER	
	30	Vieselbach	VIE	
	31	Linderbach	LIN	
	32	Büßleben	BUE	
	43	Hochstedt	HOT	
	46	Urbich	URB	
	48	Azmannsdorf	AZM	
	53	Wallichen	WLL	

Anlage 7: Kleingartenvereine der Landeshauptstadt Erfurt (Stand August 2017)

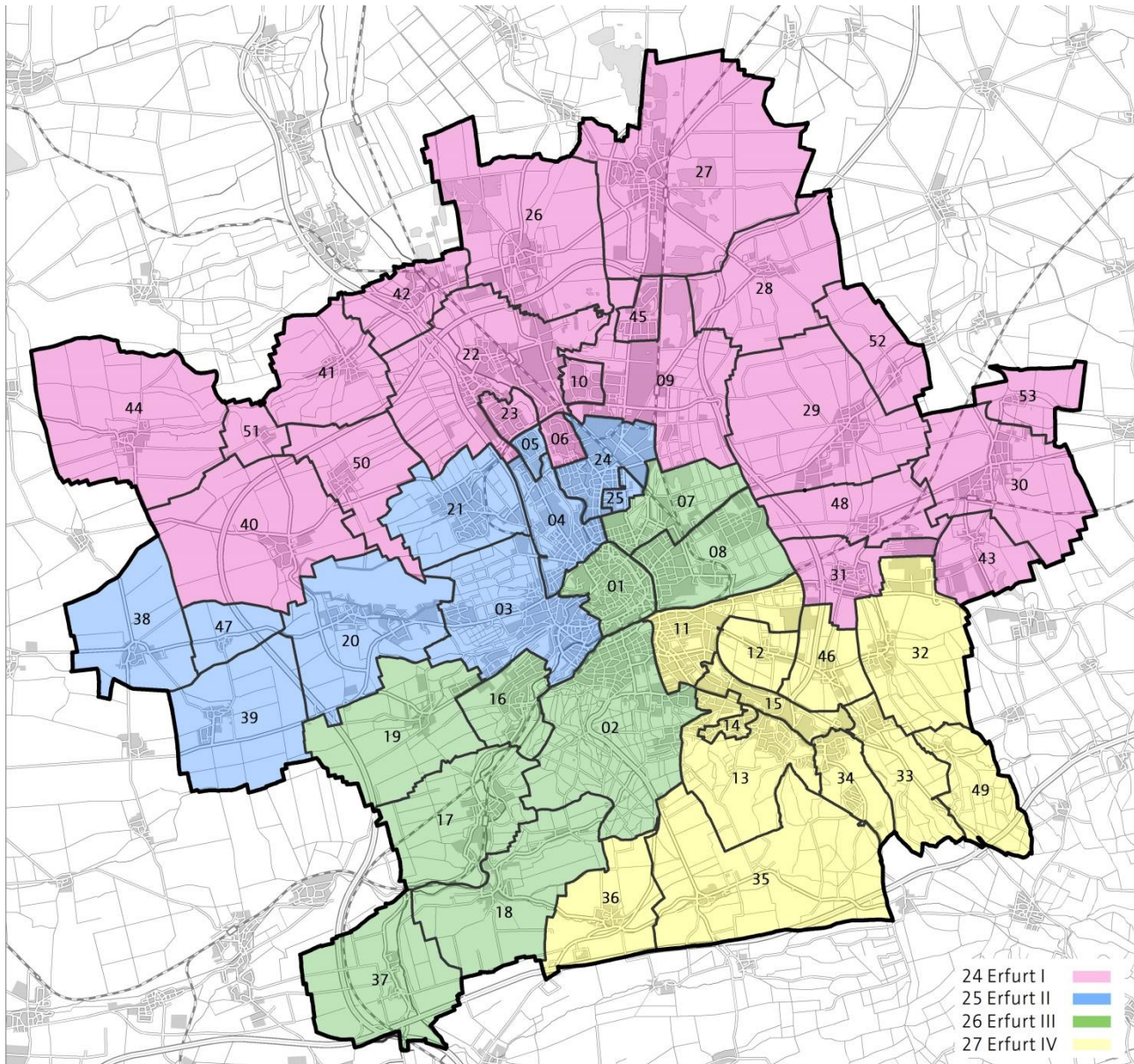
Straßen- schlüssel	Bezeichnung der Kleingartenanlage
04902	Alte Ziegelei e.V.
54902	Am Altvater e.V.
24901	Am Augustuspark e. V.
32901	Am Bachstelzenweg e.V.
24905	Am Bismarckturm
22905	Am Blosenburghang e.V.
04903	Am Brunnen e.V.
20901	Am Daberstedter Berg e.V.
23901	Am Drosselberg e.V.
34902	Am Eselsgraben e. V.
06901	Am Galgenberg e.V.
45906	Am Hungerbachplan e.V.
31901	Am Junkerholz e.V.
58901	Am Kirschberg e.V.
35901	Am Kreuzchen e.V.
38901	Am Loh e.V.
07901	Am Melmhügel e.V.
11901	Am Nordbad e.V.
44901	Am Nordpark e.V.
06902	Am Nordstrand e.V.
56901	Am Peterbach e.V.
29901	Am Petersberg e.V.
47901	Am Ried e.V.
15901	Am Ringelberg e.V.
45912	Am Rosenberg e.V.
04904	Am Roten Berg e.V.
38902	Am Roten Hof e.V.
05901	Am Salinengraben e.V.
58904	Am Schilf e.V.
22901	Am Schwemmbach e.V.
34903	Am Sonnenweg e.V.
58906	Am Spartenheim e.V.
58903	Am Sportplatz e.V.
24903	Am Steigerwald e.V.
35907	Am Tennisplatz e.V.
58905	Am Viadukt e.V.
24906	Am Wäldchen e. V.
39902	Am Windenberg e.V.
04905	Am Zoopark e.V.
17905	An den Birken e. V.
17901	An der Kalkreiße e.V.
04907	An der Kastanie e.V.
22903	An der Katzenburg e.V.
04901	An der Lache e.V.
63901	An der Mahlgera e.V.
35903	An der Pfaffenlehne I e.V.
52901	An der Reitanlage e.V.
22902	Auf der Melm e.V.
38903	Augustenburg e.V.
12901	Blauer Flieder e.V.
15907	Blumental e.V.
37901	Brühler Herrenberg e.V.
34904	Cyriaksburg e.V.
14901	Daheim e.V.
14902	Dahlie e.V.
34901	Domblick e.V.
57901	Einheit Linderbach e.V.
45910	Einigkeit e.V.
65901	Eintracht e.V.
15903	Erdbeere e.V.

Anlage 7: (Fortsetzung)

Straßen- schlüssel	Bezeichnung der Kleingartenanlage
35910	Erholung e.V.
45904	Erika e.V.
35911	Ernst Thälmann e.V.
14905	Eugen Richter e.V.
14903	Freundschaft e.V.
54901	Frischer Wind e.V.
06909	Galgenberg-Höhe e.V.
39901	Gerablick e.V.
32901	Gerastrand e.V.
17902	Geschwister Scholl e.V.
34905	Goldener Herbst e.V.
35912	Gutenberg e.V.
34908	Heckenrose e.V.
20902	Hirnzigenberg e.V.
32903	Hochheim e. V.
27901	Hopfenberg e.V.
45905	Hungerbach-Hölzchen e.V.
34907	iga 61 e.V.
34906	IGA-Blick e.V.
58902	Im Dorfe e.V.
07902	Johanneshöhe e.V.
59902	Kerspleben e.V.
44902	Kletterrose e.V.
15904	Kornblume e.V.
61901	Kornblume e.V.
35913	Kurt Beate e.V.
35914	Kurt Dunkel e.V.
36901	Langer Graben e.V.
45907	Marbach I e.V.
45908	Marbacher Höhe e.V.
35915	Marienhöhe e.V.
46902	Nach Feierabend e.V.
06903	Neuer Weg e.V.
04908	Nordblick e.V.
06910	Nordstrandblick e.V.
35906	Peterborn e.V.
35902	Pfortenweg I e.V.
35908	Pfortenweg II e.V.
12902	Reseda e.V.
35909	Raintal e.V.
45911	Riethblick e.V.
43901	Riethstraße e.V.
15905	Ringelbergblick e.V.
15906	Ringelberghöhe
06905	Saline e.V.
48901	Salomonshöhe e.V.
06907	Sonnenblick e.V.
35916	Sonnenleite e.V.
42901	St. Andreas e.V.
35917	Stadtblick e.V.
05902	Susi e.V.
24902	Tannenwäldchen e.V.
46901	Teichmannshof e.V.
59901	Töttleben e.V.
06908	Unterm Stollberg e.V.
14904	Veilchen e.V.
61902	Waidmühle e.V.
48902	Weitblick e.V.

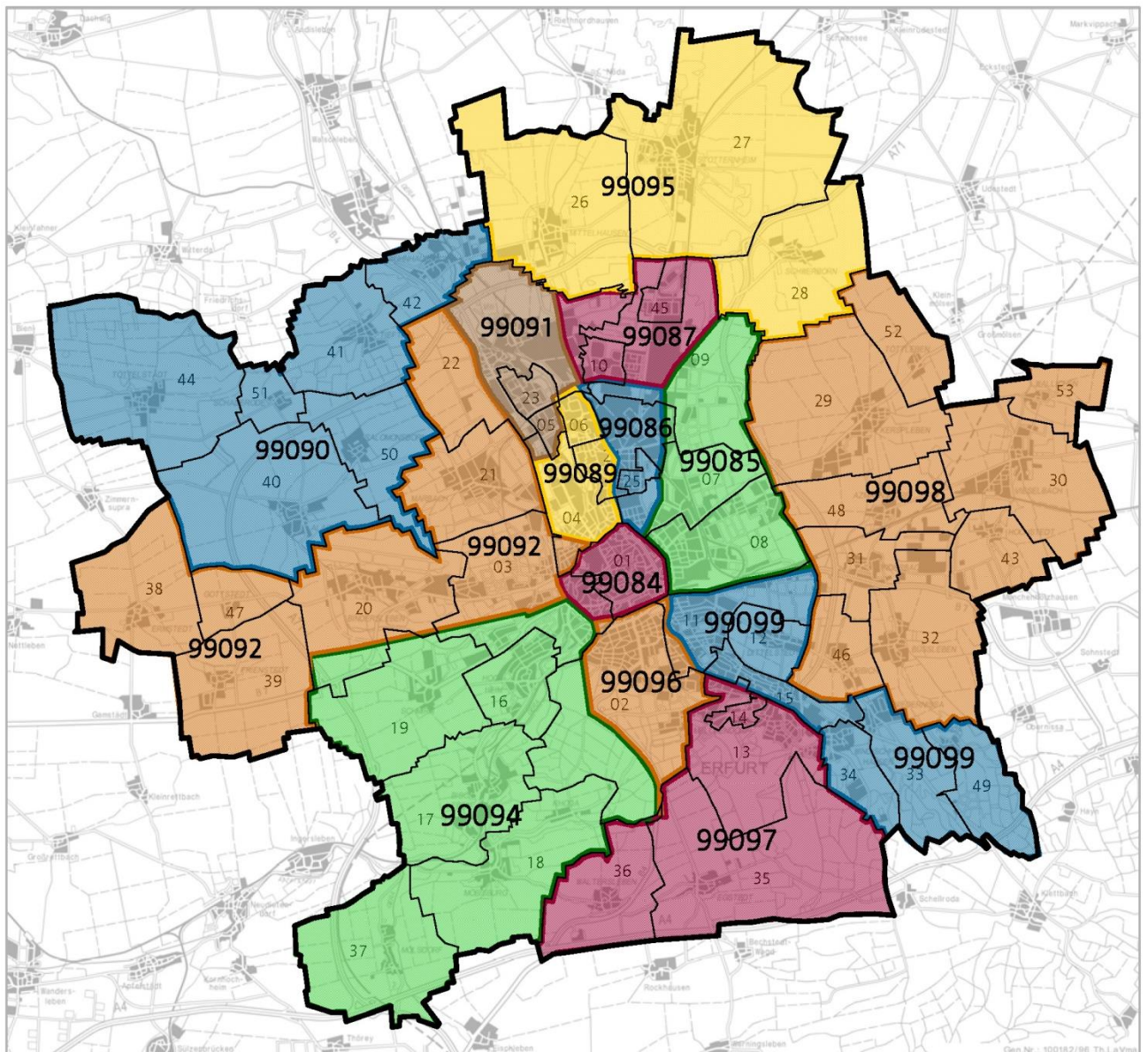
Anlage 8: Gebietsveränderungen der Landeshauptstadt Erfurt

Datum	alter Gemeindename / Orts- teil	Vorgang
01.07.50	Bindersleben	Eingliederung zu Erfurt
01.07.50	Bischleben	Eingliederung zu Erfurt
01.07.50	Dittelstedt	Eingliederung zu Erfurt
01.07.50	Gispersleben Viti	Eingliederung zu Erfurt
01.07.50	Gispersleben Kiliani	Eingliederung zu Erfurt
01.07.50	Marbach	Eingliederung zu Erfurt
01.07.50	Möbisburg	Eingliederung zu Erfurt
01.07.50	Rhoda	Eingliederung zu Erfurt
01.07.50	Schmira	Eingliederung zu Erfurt
01.07.50	Gottstedt	Eingliederung zu Ermstedt
01.07.50	Niedernissa	Eingliederung zu Windischholzhausen
01.07.50	Salomonsborn	Eingliederung zu Alach
01.07.50	Urbich	Eingliederung zu Büßleben
01.01.60	Töttleben	Eingliederung zu Kerspleben
14.03.74	Azmannsdorf	Zusammenlegung mit Linderbach zu Linderbach-Azmannsdorf
14.03.74	Linderbach	Zusammenlegung mit Azmannsdorf zu Linderbach-Azmannsdorf
14.03.74	Rohda	Eingliederung zu Windischholzhausen
14.03.74	Bechstedt-Wagd	Eingliederung zu Egstedt
14.03.74	Wallichen	Eingliederung zu Vieselbach
14.03.74	Hochstedt (bei Erfurt)	Eingliederung zu Vieselbach
01.07.89	Rohda	Teilumgliederung in Niedernissa
01.07.89	Rohda	Teilumgliederung aus Windischholzhausen
01.07.89	Niedernissa	Neugebildete Gemeinde aus Ortsteil(en) von Windischholzhausen
01.04.94	Alach	Eingliederung zu Erfurt
01.04.94	Ermstedt	Eingliederung zu Erfurt
01.04.94	Frienstedt	Eingliederung zu Erfurt
01.07.94	Büßleben	Eingliederung zu Erfurt
01.07.94	Egstedt	Eingliederung zu Erfurt (ohne Ortsteil Bechstedt-Wagd)
01.07.94	Kerspleben	Eingliederung zu Erfurt
01.07.94	Kühnhausen	Eingliederung zu Erfurt
01.07.94	Linderbach-Azmannsdorf	Eingliederung zu Erfurt
01.07.94	Mittelhausen	Eingliederung zu Erfurt
01.07.94	Molsdorf	Eingliederung zu Erfurt
01.07.94	Niedernissa	Eingliederung zu Erfurt
01.07.94	Schwerborn	Eingliederung zu Erfurt
01.07.94	Stotternheim	Eingliederung zu Erfurt
01.07.94	Tiefthal	Eingliederung zu Erfurt
01.07.94	Vieselbach	Eingliederung zu Erfurt
01.07.94	Waltersleben	Eingliederung zu Erfurt
01.07.94	Windischholzhausen	Eingliederung zu Erfurt
12.10.94	Töttelstädt	Eingliederung zu Erfurt

Anlage 9: Zuordnung der Ortsteile zu den Landtagswahlkreisen (Stand: 17. Juli 2021)**Ortsteile**

01 Altstadt	15 Herrenberg	29 Kerspleben	43 Hochstedt
02 Löbervorstadt	16 Hochheim	30 Vieselbach	44 Töttelstädt
03 Brühlervorstadt	17 Bischleben-Stedten	31 Linderbach	45 Sulzer Siedlung
04 Andreasvorstadt	18 Möbisburg-Rhoda	32 Büßleben	46 Urbich
05 Berliner Platz	19 Schmira	33 Niedernissa	47 Gottstedt
06 Rieth	20 Bindersleben	34 Windischholzhäuser	48 Azmannsdorf
07 Johannesvorstadt	21 Marbach	35 Egstedt	49 Rohda (Haarberg)
08 Krämpfervorstadt	22 Gispersleben	36 Waltersleben	50 Salomonsborn
09 Hohenwinden	23 Moskauer Platz	37 Molsdorf	51 Schaderode
10 Roter Berg	24 Ilversgehofen	38 Ermstedt	52 Töttleben
11 Daberstedt	25 Johannesplatz	39 Frenstedt	53 Wallichen
12 Dittelstedt	26 Mittelhausen		
13 Melchendorf	27 Stotternheim		
14 Wiesenhügel	28 Schwerborn	42 Kühnhausen	

Anlage 10: Postleitzahlbereiche der Landeshauptstadt Erfurt (Stand: 18. Juni 2012)



Ortsteile

01 Altstadt	17 Bischleben-Stedten	33 Niedernissa	49 Rohda (Haarberg)
02 Löbervorstadt	18 Möbisburg-Rhoda	34 Windischholzhausen	50 Salomonsborn
03 Brühlervorstadt	19 Schmira	35 Egstedt	51 Schaderode
04 Andreasvorstadt	20 Bindersleben	36 Waltersleben	52 Töttleben
05 Berliner Platz	21 Marbach	37 Molsdorf	53 Wallichen
06 Rieth	22 Gispersleben	38 Ermstedt	
07 Johannesvorstadt	23 Moskauer Platz	39 Frienstedt	Siedlungsstruktur
08 Krämpfervorstadt	24 Ilversgehofen	40 Alach	städtisch:
09 Hohenwinden	25 Johannesplatz	41 Tiefthal	Ortsteile: 01 - 04,
10 Roter Berg	26 Mittelhausen	42 Kühnhausen	07 - 09, 11, 24
11 Daberstedt	27 Stotternheim	43 Hochstedt	Plattenbau:
12 Dittelstedt	28 Schwerborn	44 Töttelstädt	Ortsteile: 05, 06, 10,
13 Melchendorf	29 Kerspleben	45 Sulzer Siedlung	13 - 15, 23, 25
14 Wiesenhügel	30 Vieselbach	46 Urbich	dörflich:
15 Herrenberg	31 Linderbach	47 Gottstedt	Ortsteile: 12, 16 - 22,
16 Hochheim	32 Büßleben	48 Azmannsdorf	26 - 53

Anlage 10: (Fortsetzung)

Die Deutsche Post AG hat für nachstehende Ortsteile die Postleitzahlen geändert:

Ortsteil	bisherige PLZ	neue PLZ
zum 01.07.2011:		
Ermstedt	99192	99092
Frienstedt	99192	99092
Gottstedt	99192	99092
Molsdorf	99192	99094
zum 01.10.2011:		
Egstedt	99102	99097
Niedernissa	99102	99099
Rohda (Haarberg)	99102	99099
Waltersleben	99102	99097
Windischholzhausen	99102	99099
zum 17.10.2011:		
Azmannsdorf	99198	99098
Büßleben	99198	99098
Hochstedt	99198	99098
Kerspleben	99198	99098
Linderbach	99198	99098
Töttleben	99198	99098
Urbich	99198	99098
Vieselbach	99198	99098
Wallichen	99198	99098
zum 18.06.2012:		
Alach	99100	99090
Salomonsborn	99100	99090
Schaderode	99100	99090
Töttelstädt	99100	99090
Kühnhausen	99189	99090
Tiefthal	99189	99090
Mittelhausen	99195	99095
Schwerborn	99195	99095
Stotternheim	99195	99095

Hinweis:

Von den in der Liste aufgeführten Ortsteilen ändern sich bei folgenden Adressen die Postleitzahlen **nicht**:

Egstedt:

Egstedter Grenzweg 2 - 24 g	99096
Bechstedter Straße 1 - 1b	99096

Windischholzhausen:

Am Buchenberg 17 - 27 ungerade	99097
--------------------------------	-------

Kerspleben:

Leipziger Straße 150 - 158 gerade	99085
-----------------------------------	-------

Linderbach:

Linderbacher Weg 32	99099
---------------------	-------

Urbich:

Am Seegraben 2 - 4 gerade	99099
Dittelstedter Grenze 1 - 15 ungerade	99099

Übersicht Kommunalstatistische Hefte

Tel.: 0361 655-1494
Fax: 0361 655-1499
statistik@erfurt.de
www.erfurt.de

- 62 Gebäude- und Wohnungsbestand; Fortschreibung 2006
- 63 Wohnungs- und Haushaltserhebung 2007 - Erste summarische Auswertung
- 64 Bevölkerung der Stadt Erfurt 2007 - Bestands- und Bewegungsdaten
- 65 Familienbefragung 2008
- 66 Wohnungs- und Haushaltserhebung 2008 - Erste summarische Auswertung
- 67 Bevölkerung der Stadt Erfurt 2008 - Bestand- und Bewegungsdaten
- 68 Wohnungs- und Haushaltserhebung 2009 - Erste summarische Auswertung
- 69 Europa- und Kommunalwahl 2009
- 70 Landtagswahl 2009
- 71 Bundestagswahl 2009
- 72 Bevölkerung der Stadt Erfurt 2009 - Bestand- und Bewegungsdaten
- 73 Gebäude- und Wohnungsbestand; Fortschreibung 2009
- 74 Wohnungs- und Haushaltserhebung 2010 - Erste summarische Auswertung
- 75 Bevölkerung der Stadt Erfurt 2010 - Bestand- und Bewegungsdaten
- 76 Wohnungs- und Haushaltserhebung 2011 - Erste summarische Auswertung
- 77 Zu- und Wegzugserhebung 2011
- 78 Oberbürgermeisterwahl 2012
- 79 Bevölkerung der Stadt Erfurt 2011 - Bestand- und Bewegungsdaten
- 80 Gebäude- und Wohnungsbestand; Fortschreibung 2011
- 81 Bevölkerungsprognose bis 2035
- 82 Wohnungs- und Haushaltserhebung 2012 - Zufriedenheit mit der Stadtverwaltung
- 83 Wohnungs- und Haushaltserhebung 2012 - Erste summarische Auswertung
- 84 Bundestagswahl 2013
- 85 Bevölkerung der Stadt Erfurt 2012 - Bestand- und Bewegungsdaten
- 86 Wohnungs- und Haushaltserhebung 2013 - Erste summarische Auswertung
- 87 Bevölkerung der Stadt Erfurt 2013 - Bestand- und Bewegungsdaten
- 88 Europa- und Kommunalwahl am 25. Mai 2014 in der Landeshauptstadt Erfurt, Ortsteilbürgermeisterwahl am 8. Juni 2014 in vier Ortsteilen der Landeshauptstadt Erfurt
- 89 Landtagswahl am 14. September 2014 in der Landeshauptstadt Erfurt
- 90 Kinder- und Jugendbefragung 2014
- 91 Wohnungs- und Haushaltserhebung 2014
- 92 Bevölkerung der Stadt Erfurt 2014 - Bestand- und Bewegungsdaten
- 93 Bevölkerungsprognose bis 2040
- 94 entfällt
- 95 Wohnungs- und Haushaltserhebung 2015
- 96 Bevölkerung der Stadt Erfurt 2015
- 97 Bevölkerung der Stadt Erfurt 2016
- 98 Wohnungs- und Haushaltserhebung 2016
- 99 Bundestagswahl 2017
- 100 Bevölkerung der Stadt Erfurt 2017
- 104 Kinder- und Jugendbefragung 2017

Straßenverzeichnis der Stadt Erfurt mit Straßenschlüsseln und Postleitzahlen - Stand September 2020

[weitere aktuelle Veröffentlichungen im Internet unter www.erfurt.de/statistik](http://www.erfurt.de/statistik)