

### Zeichenerklärung

- Planung:**
- HB / RB / TB Hochbord (HB)/Übergangstein/Rundbord (RB) oder Tiefbord (TB) Bordrinne
  - HB/RB/TB Hochbord (HB)/Rundbord (RB)/Tiefbord (TB) Bordrinne
  - Reine Entwässerungsrinne
  - 2.50% Querneigung in Prozent
  - Stadtbeleuchtung Lichtmast / Steele
  - Abfallbehälter
  - Poller elektronisch absenkbar, mit Ansteuerungssäule
  - Poller fest, im Seitenraum ggf. alternative Umfassungssperre
  - Straßenablauf mit lfd. Nr. (z.Z. ohne Darstellung, in Bearbeitung)
  - Rückbau / Rodung

- Befestigungsarten:**
- Kleinflester, Granit, bruchrau, Segmentbogen Format 100/100/100 mit Trapezsteinen
  - Kleinflester, Granit, bruchrau Format mit 60% Läuferanteil 100/100/100-140, Gehbahn, Nebenfläche, Reihe 100/100-120/100-160, Fahrbahn, Zufahrten, Passe
  - Kleinflester, Granit, bruchrau Format 90/90/90-140, 3 Reihen
  - Kleinflester, Kalkstein, Flechtverband Format 90/90/100; 140/90/100; 190/90/100 Material analog Regelfläche Plateau (Kalkstein, gebrochen, gesägt und gestraht)
  - Kleinflester, Kalkstein, gebrauchtes Material des AG Format mit hohem Läuferanteil ca. 100/100/100-140, Gehbahn, Reihe ca. 100/100-120/100-160, Fahrbahn, Passe
  - Rinne, Läufer 4-5 Reihen, mit gekipptem Randstein (Homburger Rinne – Bestand Petrinistraße)
  - Kalksteinpflaster, Wildformat
  - Wassergebundene Decke
  - Grünfläche, Hecken

- Allgemein:**
- Planung "Oberes Plateau", HLA
  - Baugrenze





- Baugrundaufschlüsse:**
- B54/17 Bohrsondierung
  - DPH3/17 Sondierung mit schwerer Rammsonde
  - BK1/18 Aufschlussbohrung
  - B58/18 Bohrsondierung
  - DPH1/18 Sondierung mit schwerer Rammsonde

- Bestand:**
- Vermessung
  - Vermessung (Büro Wittwer)
  - Stadtkarte
  - Kataster
  - Stadtbeleuchtung Vermessung / SB Mast / SB klein

- Altaufschlüsse 2017 GNW:**
- B51/17(alt) Bohrsondierung
  - DPH1/17(alt) Sondierung mit schwerer Rammsonde

- Baugrundaufschlüsse 2019:**
- RKS 1 Sondierung mit schwerer Rammsonde

## FREISTAAT THÜRINGEN LANDESHAUPTSTADT ERFURT Gemarkung Erfurt-Mitte Flur 156



### Entwurfsplanung

<b>Ench+Berger</b> Ingenieure und Planer Weimar Coudraystraße 6 99423 Weimar Tel.: 036434397-0 Fax: 03643439199	Planungsbüro:		Datum	Zeichen
	bearbeitet:	20.02.2019	klh	
	gezeichnet:	20.02.2019	wai/bra	
	geprüft:	20.02.2019	i.v.	

Nr.	Art der Änderung	Datum	Zeichen

Auftraggeber:	Unterlage:	5.2
<b>Erfurt</b> Stadtverwaltung Erfurt Tiefbau- und Verkehrsamt Steinplatz 1 99085 Erfurt	Blatt-Nr.:	1
Maßnahmebezeichnung:	Unterlagenbezeichnung:	Lageplan Gestaltung

Maßnahmebezeichnung: <b>Petersberg, Umgestaltung Zufahrtsstraßen Abschnitt II</b>	Unterlagenbezeichnung: Lageplan Gestaltung
TVA-Objekt-Nr.: 3004-98	Projekt-Nr.: AN: 71 17 017
Maßstab: 1:250	
aufgestellt:	bestätigt:
Erfurt, den: .....	Erfurt, den: .....
Tiefbau- und Verkehrsamt Abteilung Bau	prüfende Stelle / Fachabteilung / Fachamt

Kartgrundlage:  
 Stadtverwaltung Erfurt  
 Amt für Geoinformation und Bodenordnung  
 Registrier-Nr. 62/01/290/2017

Lagesystem: LS 489; ETRS 89 in UTM-Abbildung  
 Höhensystem: HS 160; DHHN 92 (in m ü. NHN)