








LEGENDE




Struktur und Funktion des Raumes

-  Verdichtungsraum
-  Raum mit Verdichtungstendenzen
-  Regionaler Siedlungsfreiraum


Zentrale Orte

-  Oberzentrum
-  Mittelzentrum mit Teilfunktionen eines Oberzentrums
-  Mittelzentrum
-  Grundzentrum


Orte mit bedeutender Gewerbe-, Wohn-, Fremdenverkehrsfunktion

-  Ort mit Gewerbefunktion
-  Ort mit Wohnfunktion
-  Ort mit Fremdenverkehrsfunktion

Bauflächenentwicklung

-  Gebiete mit großräumigen Bauflächenzuwachs (realisiert / im Bau / geplant)

Landeshauptstadt Erfurt
Stadtverwaltung



Dezernat Stadtentwicklung,
Verkehr und Wirtschaftsförderung
Stadtentwicklungsamt

Flächennutzungsplan

2.1	Verdichtungsraum Erfurt
2	

Erfurt, April 2005 M ca.1 : 150.000
Kartengrundlage: Thür. Landesamt für Vermessung u. Geoinformation