







LEGENDE

-  Trinkwasserschutzzone I
-  Trinkwasserschutzzone II
-  Trinkwasserschutzzone III
-  Naturschutzgebiet
-  Überschwemmungsgebiet
-  Erdfallgebiet
-  Bauschutzbereich gemäß §12, Abs.1 Nr.1+2, LuftVG
-  Bauschutzbereich gemäß §12, Abs.3 Nr.1a, LuftVG
-  Bauschutzbereich gemäß §12, Abs.3 Nr.1b, LuftVG
-  Bauschutzbereich gemäß §12, Abs.3 Nr.2a, LuftVG
-  Bauschutzbereich gemäß §12, Abs.3 Nr.2b, LuftVG
-  Stromleitung
30 kV, 110 kV, 220 kV, 380 kV
-  Gasnetz
PN 64 / 84 EVG
-  Odra - Fernwasserleitung
-  Richtfunkstrecke

Landeshauptstadt Erfurt
Stadtverwaltung



Dezernat Stadtentwicklung,
Verkehr und Wirtschaftsförderung
Stadtentwicklungsamt

Flächennutzungsplan

2.4
1
Baubeschränkungsgebiete

Erfurt, April 2005
Kartengrundlage: Stadtentwicklungsamt

M 1 : 80 000

Gen.Nr.: 100182/96 Th.La.Vma