







LEGENDE

-  Fließgewässer
-  Standgewässer (mit Vorschlag zur Neubenennung der beim Kiesabbau entstehenden bzw. entstandenen Wasserflächen)
-  Standgewässer, geplante Erweiterung
-  Künstliche Gewässer
-  TWSZ
-  Überschwemmungsgebiete

Quellennachweis:
 - Topographische Karte 1 : 10 000
 - Köber: Flussläufe, Mühlen und Brücken in Alt- Erfurt 1949

Landeshauptstadt Erfurt
 Stadtverwaltung



Dezernat Stadtentwicklung,
 Verkehr und Wirtschaftsförderung
 Stadtentwicklungsamt

Flächennutzungsplan

3.12 Gewässer

1

Erfurt, April 2005 M 1 : 80 000
 Kartengrundlage: Stadtentwicklungsamt

Gen.Nr.: 100182/96 Th.La.Vma.