




LEGENDE

-  Standorte mit nachgewiesenen Kontaminationen
-  Ablagerungen mit nachgewiesenen Kontaminationen
-  Rekultivierte Ablagerungen

Nummerierung lt. Tabelle
 "Altlasten - nachgewiesene Kontaminationen"

Landeshauptstadt Erfurt
 Stadtverwaltung



Dezernat Stadtentwicklung,
 Verkehr und Wirtschaftsförderung
 Stadtentwicklungsamt

Flächennutzungsplan

3.15	Altlasten - nachgewiesene Kontaminationen
1	

Erfurt, April 2005 M1: 80 000
 Kartengrundlage: Stadtentwicklungsamt