











- LEGENDE**
-  Fernstraße/Autobahn
 -  Überregionale/regionale Straße
Hauptverkehrsstraße
 -  Zwischengemeindliche Straße/
wesentliche verkehrswichtige
Straße
 -  Flächenerschließende/
zwischenörtliche Straße - Bestand
 -  Flächenerschließende/
zwischenörtliche Straße - Planung
 -  Eisenbahn-Bestand
 -  Eisenbahn-Planung
 -  Bahnanlagen (ICE und Hauptnetz)
 -  EVAG-Betriebshof
 -  Flächen für den Flugverkehr
 -  Güterverkehrszentrum

Landeshauptstadt Erfurt
Stadtverwaltung



Dezernat Stadtentwicklung,
Verkehr und Wirtschaftsförderung
Stadtentwicklungsamt

Flächennutzungsplan

3.8 Funktionale Gliederung des
Straßennetzes

1

Erfurt, April 2005 M 1 : 80 000
Kartengrundlage: Stadtentwicklungsamt

Gen.Nr.: 100182/96 Th.La.Vma.