





LEGENDE

 **Innenstadtgrenze**

 **Gebührenzone 1:** umfasst den gesamten Altstadtbereich, wie folgt:
 Am Johannestor, Wallstraße, Krämpferufer, Schmidstedter Ufer, Trommsdorffstraße, Schmidstedter Straße, Kurt-Schumacher-Straße, Willy-Brandt-Platz, Bahnhofstraße, Thomasstraße, Rosengasse, Löberstraße, Herrenbreitengasse, Kartausengarten, Kartäuserstraße, Dalbergsweg, Straße des Friedens, Benaryplatz, Gothaer Platz, Heinrichstraße, Binderslebener Landstraße, Hugo-Preuß-Platz, Biereystraße, Gutenbergplatz, Gutenbergstraße, Blumenstraße, Moritzwallstraße, Schlüterstraße, Boyneburgufer.
 Als Gebührenzone 1 gelten Gebiete, in denen die Parkraumnachfrage groß ist und durch eine Bewirtschaftung mittels Parkscheinautomaten (PSA) zu regeln ist.

 **Begegnungszone:**
 Innerhalb der Gebührenzone 1 liegt die "Begegnungszone" in der Bewohner, mobilitätseingeschränkte Personen sowie Lieferverkehr parken dürfen.
 Die Begegnungszone ist durch die folgenden Straßen eingefasst: Große Ackerhofgasse, Moritzstraße, Venedig, Augustinerstraße, Johannesstraße, Krämpferstraße, Anger, Neuwerkstraße, Eichenstraße, Regierungsstraße, Hermannsplatz, Holzheienstraße, Mainzerhofplatz, Theaterplatz, Maximilian-Welsch-Straße, Lauentor, Andreasstraße. Die genannten Straßen selbst sind nur z.T. Bestandteil der Begegnungszone.

 **Gebührenzone 2:** umfasst alle übrigen Gebiete der Stadt Erfurt. Als Gebührenzone 2 gelten Gebiete, in denen eine Parkraumnachfrage vorhanden ist, die über das normale Maß hinausgeht und durch eine Bewirtschaftung mittels Parkscheinautomaten (PSA) zu regeln ist.
 Derzeit werden in der Gebührenzonen 2 folgende Stellplätze bewirtschaftet:
 - Johann-Sebastian-Bach-Straße
 - Parkplatz Marie-Elise-Kayser-Straße

GEBÜHRENORDNUNG ZUR ERHEBUNG VON PARKGEBÜHREN (ParkgebOF)
 Kennzeichnung der Parkgebührenzonen



LANDESHAUPTSTADT THÜRINGEN
 Stadtverwaltung

Kartengrundlage: Amt für Geoinformation und Bodenordnung Maßstab: ohne Stand: 04.06.2021
 Dezernat Kultur und Stadtentwicklung
 Amt für Stadtentwicklung und Stadtplanung