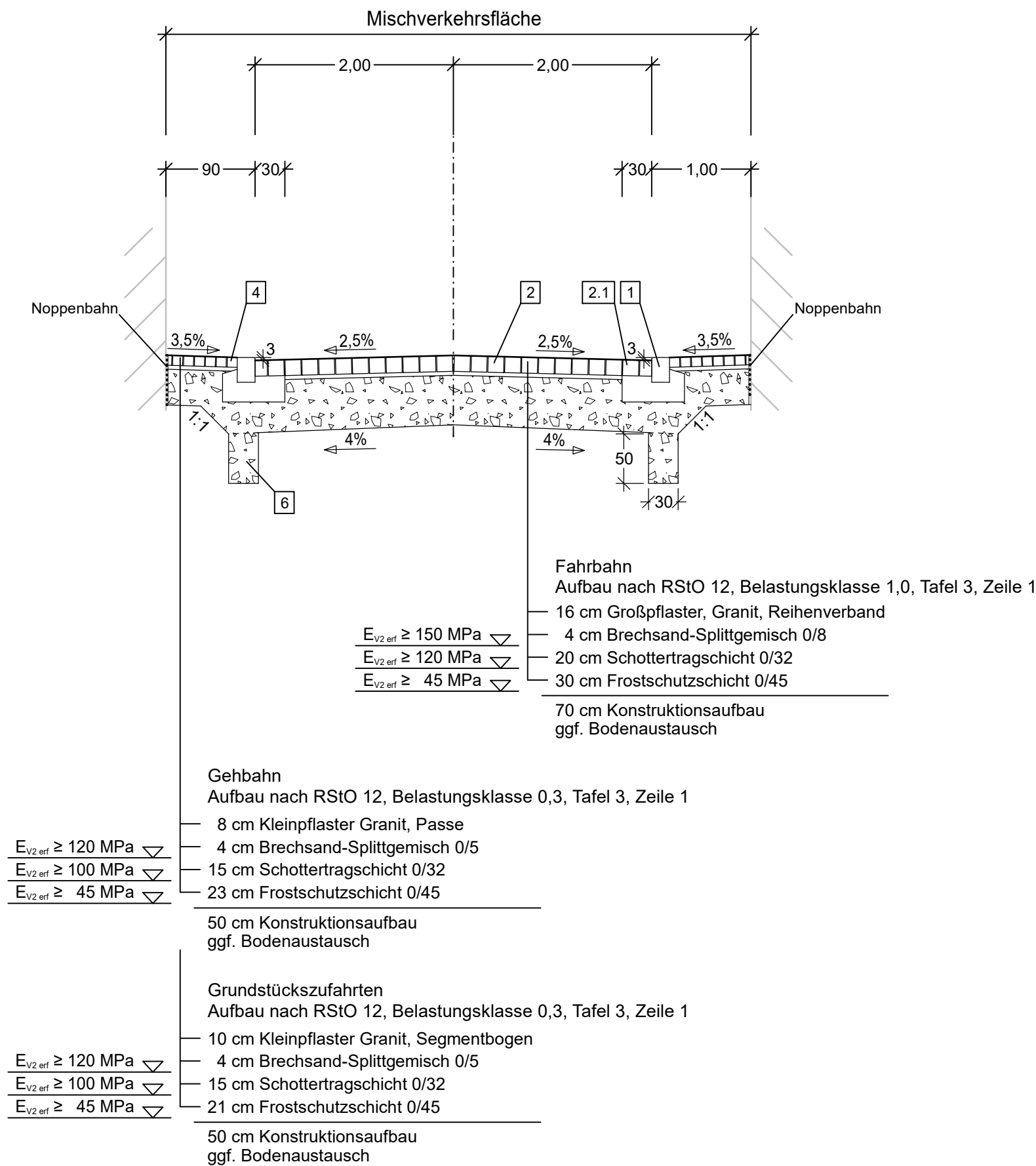


Straßenquerschnitt

Referenzstation: 0+040



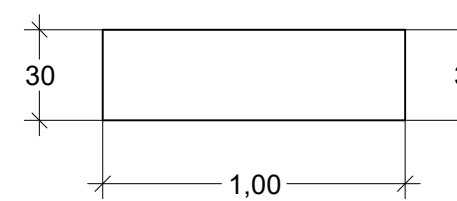
- 1 Bordstein
Granit, DIN EN 1343
Farbe: hellgrau-beige
Körnung: fein-mittelkörnig
Herstellungsart: allseits geschnitten,
Oberfläche (Sichtfläche) gesägt und gestockt
Format nach DIN 482
B6, Rundbord B/H: 18/25
Vorderkante gerundet (R=1,5cm)
Rückenstütze und
Unterbeton C12/15
- 2 Großpflaster
Granit, DIN EN 1342
Farbe: mittelgrau
Körnung: fein-mittelkörnig
Herstellungsart: gespalten,
Oberfläche (Sichtfläche) gesägt und gestockt
Format (L/B): 14/14 – 18/14 – 22/14
16/16 – 18/16 – 22/16
H= 16cm
Verlegung: Reihenverband
- 2.1 Bordrinne
Großpflaster Granit, 2-zeilig
Material analog Fahrbahn,
Format (L/B): 14/14 – 18/14 – 22/14
16/16 – 18/16 – 22/16
H= 16cm
Verlegung: Reihenverband
- 3 Großpflaster (Fahrbahn Marbacher Gasse)
Basalt, DIN EN 1342
Herstellungsart: sauber gespalten,
Oberfläche (Sichtfläche) gesägt und geflammt
Format (L/B): 14/14 – 18/14 – 22/14
16/16 – 18/16 – 22/16
H= 16cm
Verlegung: Reihenverband
- 4 Kleinpflaster
Granit, DIN EN 1342
Farbe: hellgrau-beige
Körnung: fein-mittelkörnig
Herstellungsart: gespalten,
Oberfläche (Sichtfläche) gesägt und gestockt
Format: 8/8 mit Unter- und Übergrößen
Verlegung: Passe
- 5 Kleinpflaster
(Grundstückzufahrten)
Granit, DIN EN 1342
Farbe: hellgrau-beige
Körnung: fein-mittelkörnig
Herstellungsart: gespalten,
Oberfläche (Sichtfläche) gesägt und gestockt
Format: 10/10 mit Unter- und Übergrößen
Verlegung: Segmentbogen
- 6 Sickerstrang
aus filterstabilem Material
Kies-Sand 0/32
- 7 PE-Straßenablauf
mit Sandfang und Geruchsverschluss,
Aufsatz Gusseisen, Schlitzweite 16mm,
Pultform 300 x 500 nach DIN 19594
Klasse D400
gem. DIN EN 124 und DIN 1229,
ohne Scharnier, mit dämpfender Einlage,
verzinkter Eimer Form C3 nach DIN 4052,
Auflagering 10b

Tiefbord 18/30

Maßstab 1:25

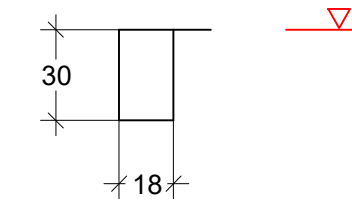
Ansicht

Antritt - ohne



Schnitt

Antritt - ohne

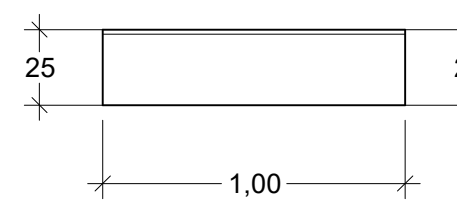


Rundbord 18/25

Maßstab 1:25

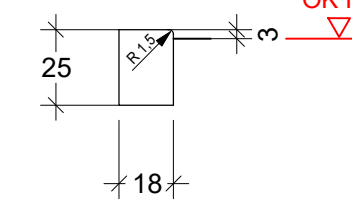
Ansicht

Antritt 3



Schnitt

Antritt 3



Ausführungsplanung

	Datum	Zeichen
bearbeitet:	01/2022	klh
gezeichnet:	01/2022	bra
geprüft:	01/2022	

Nr.	Art der Änderung	Datum	Zeichen

<p>Auftraggeber: Erfurt LANDESHAUPTSTADT THÜRINGEN Stadtverwaltung Tiefbau- und Verkehrsamt Steinplatz 1 99089 Erfurt Tel.: 0361/655-0</p>	<p>Unterlage: 14.1</p> <p>Blatt-Nr.: 1</p>
---	--

<p>Maßnahmebezeichnung: Komplexobjekt Weiße Gasse 2. BA/ Georgsgasse und Marbacher Gasse 4. BA</p>	<p>Unterlagenbezeichnung: Straßenquerschnitt</p>
TVA-Objekt-Nr.: 66-4009-99/4008-97	Maßstab: 1:50

<p>aufgestellt und geprüft:</p> <p>Erfurt, den:</p>	<p>bestätigt:</p> <p>Erfurt, den: 14.01.2022</p>
<p>Tiefbau- und Verkehrsamt Abteilung Bau</p>	<p>prüfende Stelle / Fachabteilung / Fachamt</p>