




ILV708

Legende

-  Geltungsbereich HOS536
-  Geltungsbereich HOS536 1. Änderung

Bebauungsplan HOS536
 "Gewerbegebiet
 Hugo-John-Straße/
 Paul-Schäfer-Straße"


 Erfurt
 LANDESHAUPTSTADT
 THÜRINGEN
 Stadtverwaltung

Nachdruck oder Vervielfältigung verboten
 Kartengrundlage: Stadtgrünkarte mit Kataster/
 Amt für Geoinformation und Bodenordnung
 Dezentrale Kultur- und Stadtentwicklung
 Amt für Stadtentwicklung und Stadtplanung

Maßstab: 1:2.000
 Datum: 16.06.2020