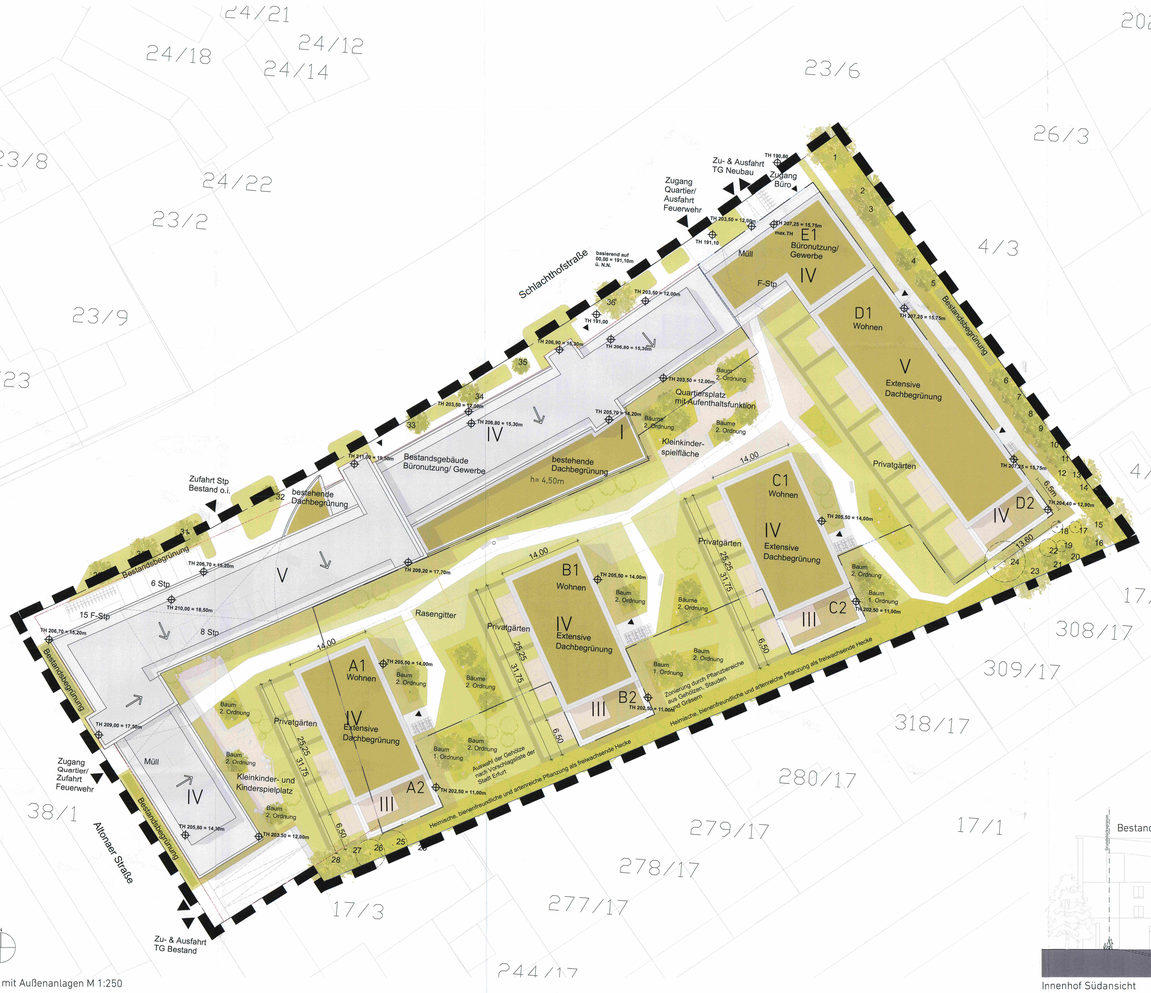

Lageplan mit Außenanlagen M 1:250

Haus D Süd

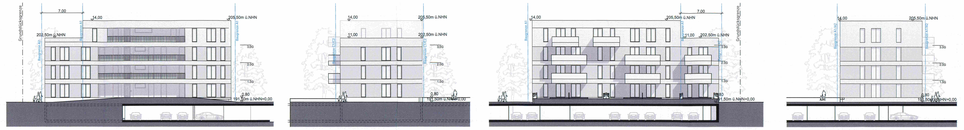

Haus A Nordost | Südost | Südwest | Nordwest

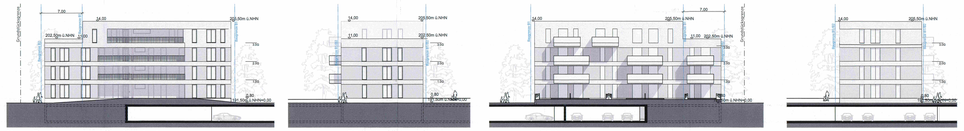

Haus B Nordost | Südost | Südwest | Nordwest

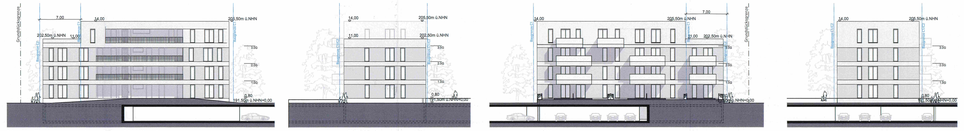

Haus C Nordost | Südost | Südwest | Nordwest



Haus D Nordost | Südost

Innenhof Südansicht

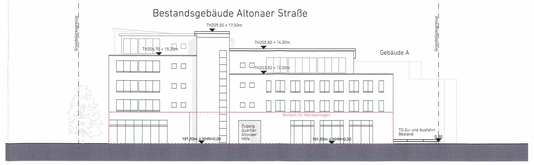

Westansicht Altonaer Straße

Nordansicht Schlachthofstraße

LEGENDE

- Quartiersplatz
- Terrassen
- Rasengitter
- Private Gärten
- Geltungsbereich JOV734 Altonaer Höfe
- Hecke Planung
- Extensive Dachbegrünung
- Bepflanzung öffentliche Bereiche
- Baum Planung
- Baum Bestand
- Strauch Planung
- Bäume Bestand Fällung
- Sitzmöglichkeit
- Parkplatz Fahrräder
- Flächen für die Feuerwehr
- Bestehende Tiefgarage
- Neu geplante Tiefgarage
- Grundstücksgrenze
- Baugrenze
- Bereich für Werbeanlagen
- Büro/ Gewerbe Bestand
- Büro/ Gewerbe Neubau
- Wohnen Neubau

Die Übereinstimmung des textlichen und zeichnerischen Inhalts dieses vorhabenbezogenen Bebauungsplanes mit dem Willen der Landeshauptstadt Erfurt sowie die Einhaltung des gesetzlich vorgeschriebenen Verfahrens zur Aufstellung des vorhabenbezogenen Bebauungsplanes werden bekundet.

Erfurt, den 15.03.23

Ausfertigung
Landeshauptstadt Erfurt
– A Bauordnung
Oberbürgermeister

THÜRINGEN · ARCHITEKTENKAMMER · LANDESHAUPTSTADT ERFURT

PLANVERFASSER

MOW.

MOW Architekten GmbH
Waldschmidtstraße 19
60316 Frankfurt am Main
+49 69 94 90 78 0
+49 69 94 90 78 79
architekten@mow-ffm.de

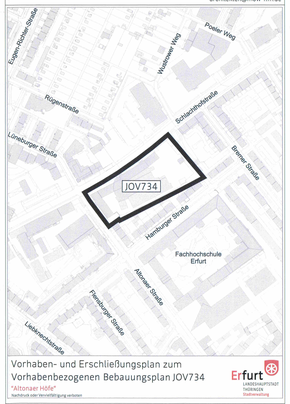

Vorhaben- und Erschließungsplan zum Vorhabenbezogenen Bebauungsplan JOV734

"Altonaer Höfe"

Nachdruck oder Vervielfältigung verboten

Erfurt
Landeshauptstadt
Stadtentwicklung
Stadtplanung

Datum 29.03.2022 M 1: 250