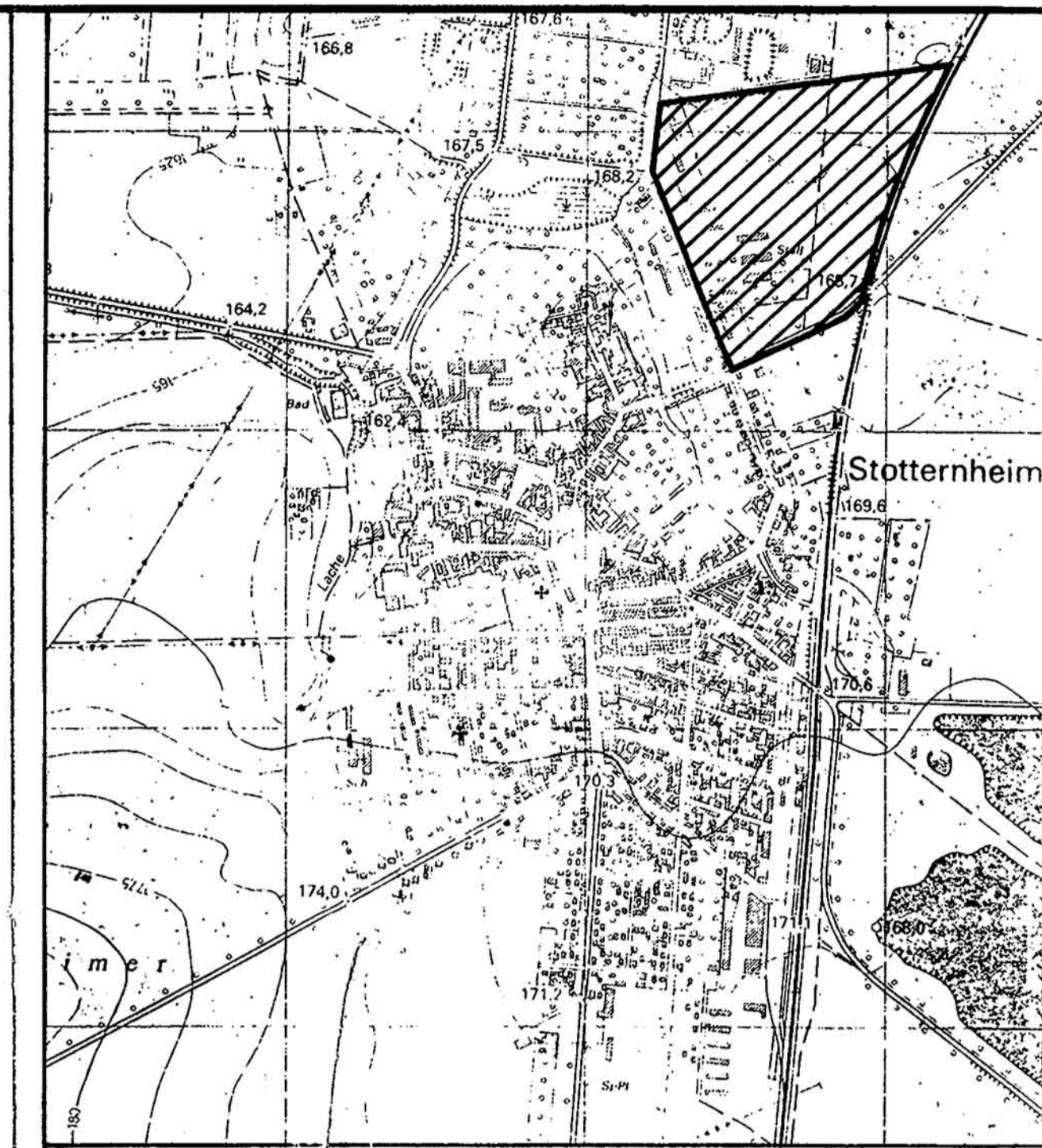
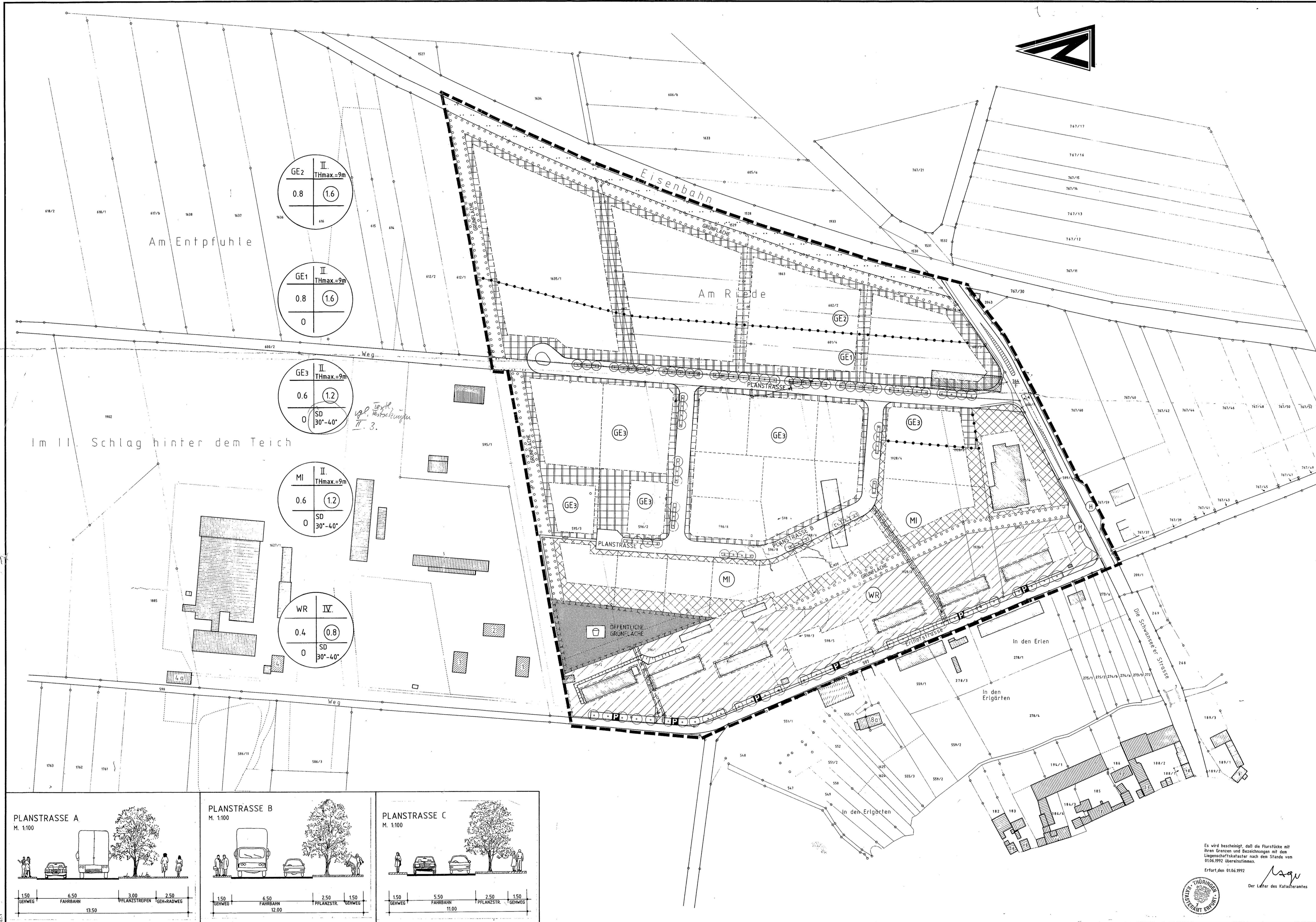


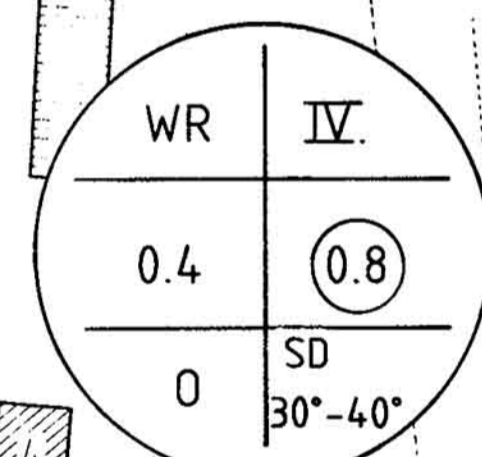
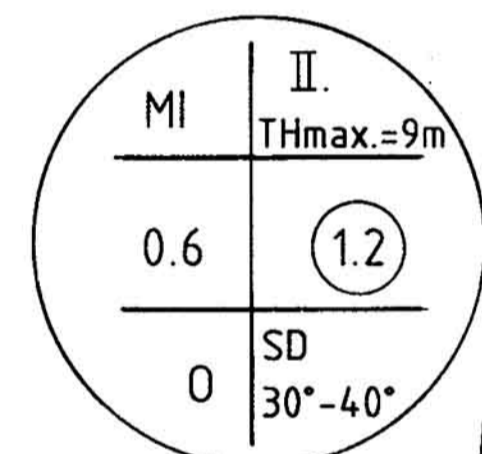
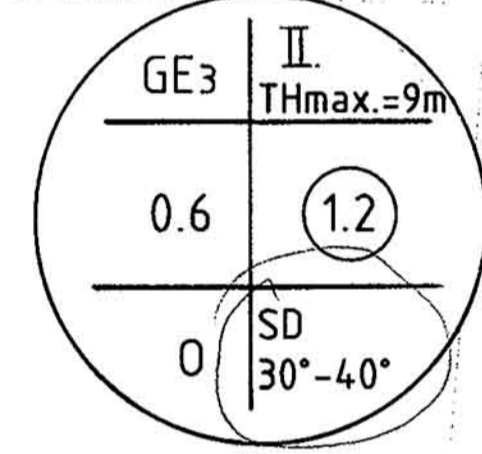
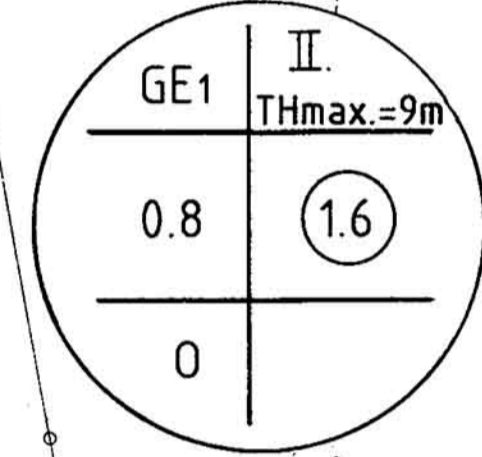
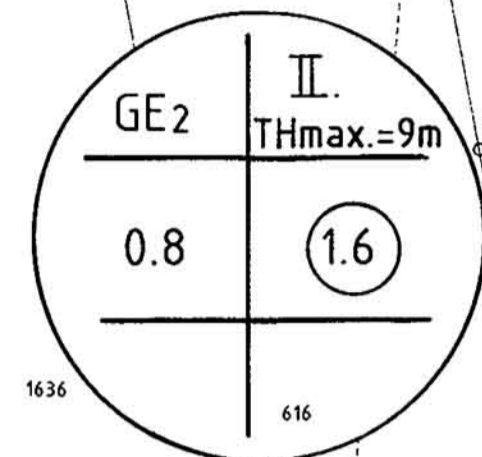
# BEBAUUNGSPLAN 1/90 "SCHWANSEE 'ER STRASSE"

## GEMEINDE STOTTERNHEIM

KREIS ERFURT



ÜBERSICHTSLAGEPLAN M. 1:10 000



*Textp. Bestimmung II. 3.*

**Hinweis :**

Die Kartengrundlage wurde durch Übernahme der amtlichen Flurkarten hergestellt.  
 Hierzu wurden die Flurkarten gescannt, über CAD vektorisiert und durch einen Plotter ausgegeben.  
 Eine Bescheinigung, daß die Flurstücke mit ihren Grenzen und Bezeichnungen mit dem Liegenschaftskataster übereinstimmen, liegt vor. Die Zustimmung / Genehmigung erfolgte unter dem Aktenzeichen:  
 200.610-ETL-41-GEHM  
 vom 30. Juli 92  
 Schwanssee-Str.

**GENEHMIGUNGSFÄHIGE PLANFASSUNG**

MI	MÄRZ 1992	NUTZUNGART	ÄNDERUNG	SK
MI	JANUAR 1992	HÖHE BAULICHER ANLAGE, BAUGRENZ	ERLHOFSTRASSE	SK
GEANDERT	ZEITUM	TIL		ZEICHEN

ENTWURFVERFASSER	BAUHER
INGENIEUR GESELLSCHAFT ROCKENHAUSEN LEBENDIGE INGENIEUR LUDWIGSTRASSE 29 8760 ROCKENHAUSEN TEL. 0030/965 880 FAX 0030/965 885	GEMEINDE STOTTERNHEIM KREIS ERFURT
	PROJEKT NR. S 90063.00 P/A
	PROJEKT BEZ. BEBAUUNGSPLAN NR. 1/90 BEREICH SCHWANSEE'ER-STRASSE
DATUM MÄRZ 1992	ZEICHNUNG
BAUHER	RECHTSPLAN
	570 323
	ZEICHEN
	DATUM
	MASSSTAB
	BELEG
	1:1000
	BLATTNR.
	126/83,5
	BLATT NR.



Es wird bescheinigt, daß die Flurstücke mit ihren Grenzen und Bezeichnungen mit dem Liegenschaftskataster nach den Ständen vom 01.06.1992 übereinstimmen.  
 Erfurt, den 01.06.1992  
 Der Leiter des Katasteramtes

