

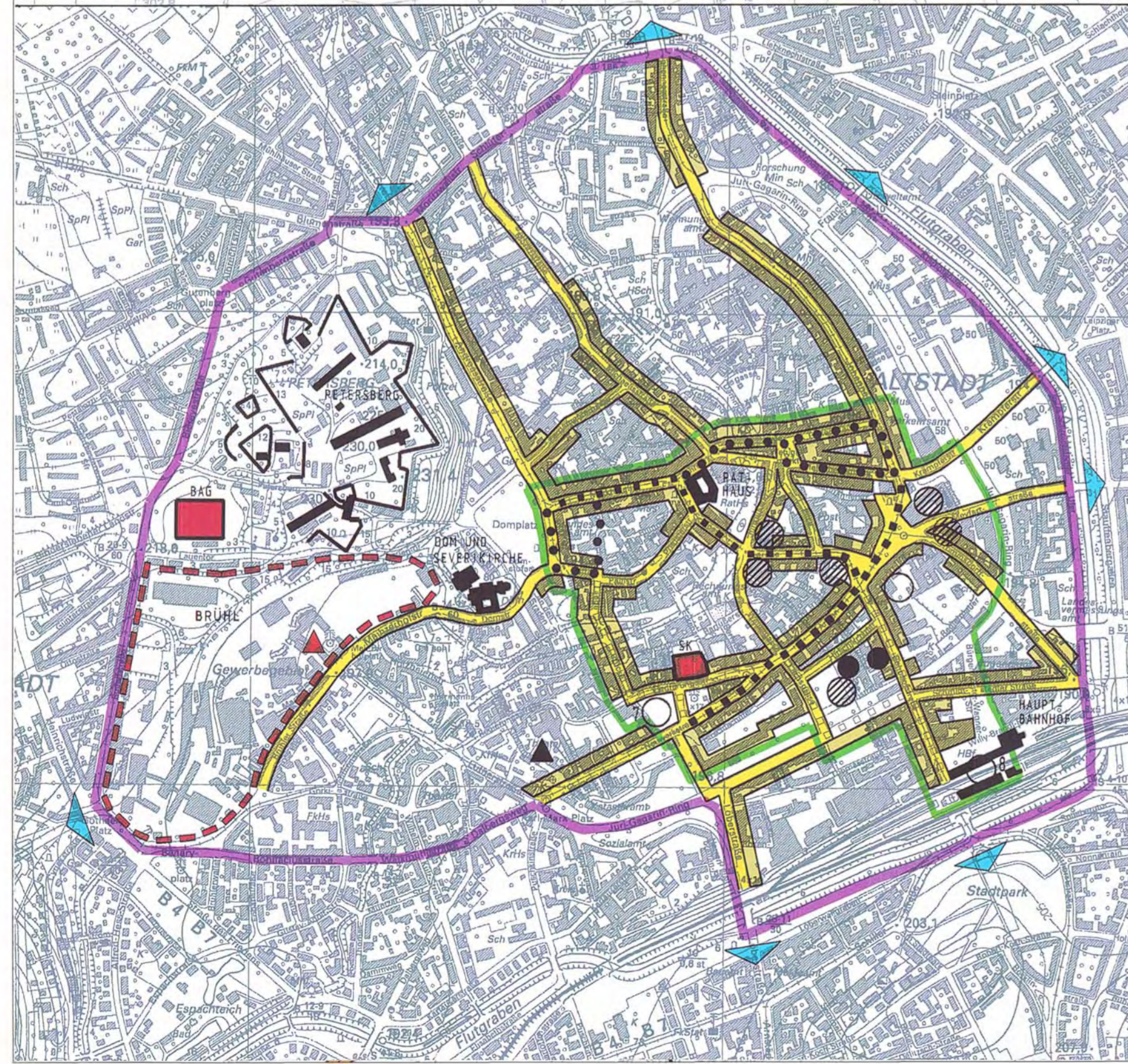
LEGENDE

GESAMTSTADT

-  Stadtzentrum/City
-  Stadtteilzentrum
-  Nahversorgungszentrum
-  Ortsteilversorgungszentrum
-  Funktionsteilung
-  Mobile Versorgung
-  Großflächiger Einzelhandel
-  Verbindungsachsen
-  Bandartige Zentrumstruktur
-  Bereiche mit Wohnnutzung Bestand und Planung
-  Planungsbereiche

INNENSTADT

-  Abgrenzung des Innenstadtbereiches
-  Abgrenzung des Citybereiches
-  Geschäftsstraßen, 1a-Lage
-  Geschäftsstraßen, 1b-Lage
-  Gute Lage für Touristenbedarfe
-  Geschäftsstraßen, Randbereiche
-  Entwicklungsrichtungen/Verknüpfungspunkte
-  Nutzungsbelegung durch Einzelhandel, Dienstleistungen und Gastronomie
-  Einzelhandelsschwerpunkte, Bestand/Bau ab 5000 qm VkfI.
-  Einzelhandelsschwerpunkte, Planung ab 5000 qm VkfI.
-  Einzelhandelsschwerpunkte, Planung ab 5000 qm VkfI.
-  Oberzentrale Funktionen, Kultur-u. Freizeitschwerpunkte (einschließlich Planung)
-  Bundesarbeitsgericht (BAG) Staatskanzlei (SK)
-  Kino
-  Theater
-  Besonderer Entw.-bereich für Verwaltung Kultur Dienstleistungen (kein Einzelhandelsschwerpunkt)





Landeshauptstadt Erfurt Stadtverwaltung

Dezernat Stadtentwicklung, Verkehr und Wirtschaftsförderung
Stadtentwicklungsamt

4 Zentrenstruktur

Erfurt, April 2005 M 1 : 10 000 / 1 : 25 000
Kartengrundlage: Thüringer Landesamt f. Vermessung u. Geoinformation Gen.Nr.: 00415294

  
Amtsleiter Bereichsleiter Bearbeiter