






# LEGENDE

Denkmalbestand Erfurt  
/Satzungsgebiet Altstadt-  
Stand Januar 2005

-  Einzeldenkmale / Gebäude
-  Geschützter Straßen- / Platzraum
-  Geschützte Festungsmauern bzw. Reste des Stadtbefestigungsringes
-  Geschützte Grundstückseinfriedungen (Mauern, Zäune)
-  Geschützte Bauteile / Baudetails (Kelleranlagen, Portale, u.ä.)
-  Geschützte Brunnen, Grabmale, Standbilder o.ä.
-  Grenze der geschützten baulichen Gesamtanlage



Landeshauptstadt Erfurt  
Stadtverwaltung

 Dezernat Stadtentwicklung,  
Verkehr und Wirtschaftsförderung  
Stadtentwicklungsamt

**5** **Denkmalschutz**

Erfurt, April 2005 M 1:2 000

Erarbeitet in Abstimmung mit der unteren Denkmalschutzbehörde

Kartengrundlage: Amt für Geoinformation und Bodenordnung

    
Amtleiter Bereichsleiter Bearbeiter