



Legende

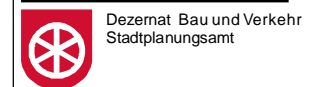
 Geltungsbereich rechtswirksamer Bebauungsplan / Vorhaben- und Erschließungsplan

 Abgrenzungslinie zur Abgrenzung des Bereichs nach § 34 Abs. 4 Satz 1 Nr.1 BauGB

ALA 462

ALA 209

Landeshauptstadt Erfurt
Stadtverwaltung



Dezernat Bau und Verkehr
Stadtplanungsamt

Anlage zur Begründung der Satzung der Stadt Erfurt nach § 34 Abs.4 Satz 1 Nr.1 BauGB

Zur Festlegung und Abgrenzung des im Zusammenhang bebauten Ortsteils

Klarstellungssatzung (KLS015)

Schaderode

Übersicht über die Geltungsbereiche
rechtswirksamer Bebauungspläne/
Vorhaben- und Erschließungspläne