




Sanierungsgebiet
'Äußere Oststadt'

 Sanierungsgebiet 'Äußere Oststadt'
- alter Umring

 Sanierungsgebiet 'Äußere Oststadt'
- neuer Umring

TAS Teilaufhebungssatzung



Sanierungsgebiet
'Äußere Oststadt'
Anlage 4



Nachdruck oder Vervielfältigung verboten
Kartengrundlage: Stadtgrundkarte/
Amt für Geoinformation und Bodenordnung Maßstab: 1 : 7500 Datum: 01/2020
Dezernat Kultur und Stadtentwicklung
Amt für Stadtentwicklung und Stadtplanung