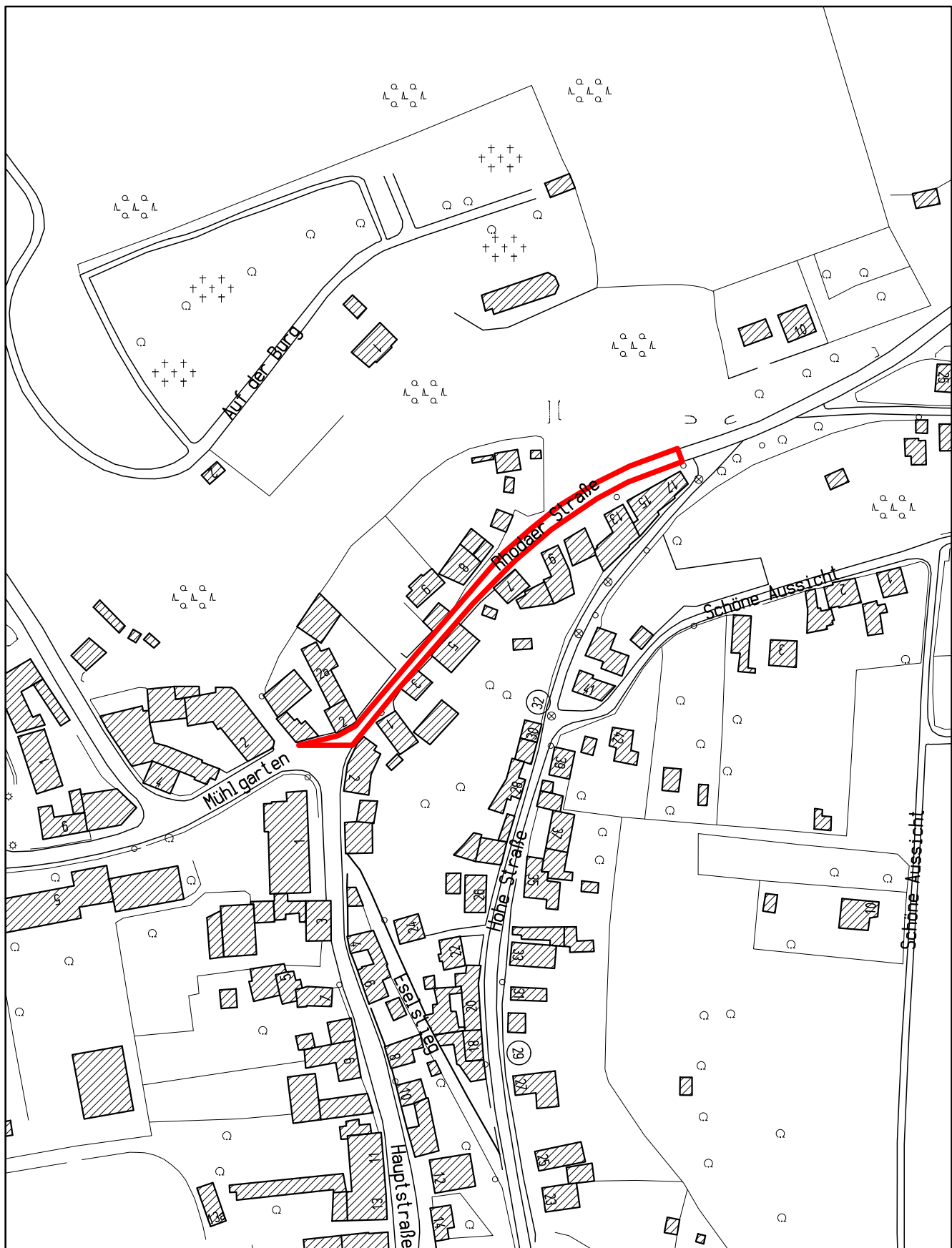


Abschnittsbildung zur Erhebung von Straßenausbaubeiträgen für die Teileinrichtung Straßenbeleuchtung Möbisburg

Gemäß § 8 Absatz 1 der Satzung über die Erhebung von Straßenausbaubeiträgen (SAB) der Stadt Erfurt vom 15.08.1994 (öffentlich bekannt gemacht im Amtsblatt der Stadt Erfurt vom 19.08.1994) zuletzt geändert durch die 5. Änderung der Satzung über die Erhebung von Straßenausbaubeiträgen (SAB) der Stadt Erfurt vom 16.07.1999 (öffentlich bekannt gemacht im Amtsblatt der Stadt Erfurt vom 23.07.1999) werden für die Baumaßnahme Erneuerung der Teileinrichtung Straßenbeleuchtung Möbisburg zur Ermittlung von Straßenausbaubeiträgen folgende Abschnitte gebildet (siehe beiliegende 4 Übersichtsskizzen):

1. Rhodaer Straße
von Kreuzungsbereich Rhodaer Straße/Hauptstraße/Mühlgarten bis Haus
Nr. 17 (Einmündung Hohe Straße)
2. Walterslebener Straße
von Haus Nr. 3 bis Haus Nr. 31
3. Hauptstraße
von der Einmündung Am Bachholz bis Brücke über den Wiesenbach
4. Schöne Aussicht
Von Haus Nr. 1 bis Einmündung Hohe Straße

gez. Stampf
Ausschussvorsitzender
Bau- und Verkehrsausschuss



Landeshauptstadt Erfurt
 Stadtverwaltung

Luftbilddauswertung

Anlage zur Abschnittsbildung Möbisburg Abschnitt 1

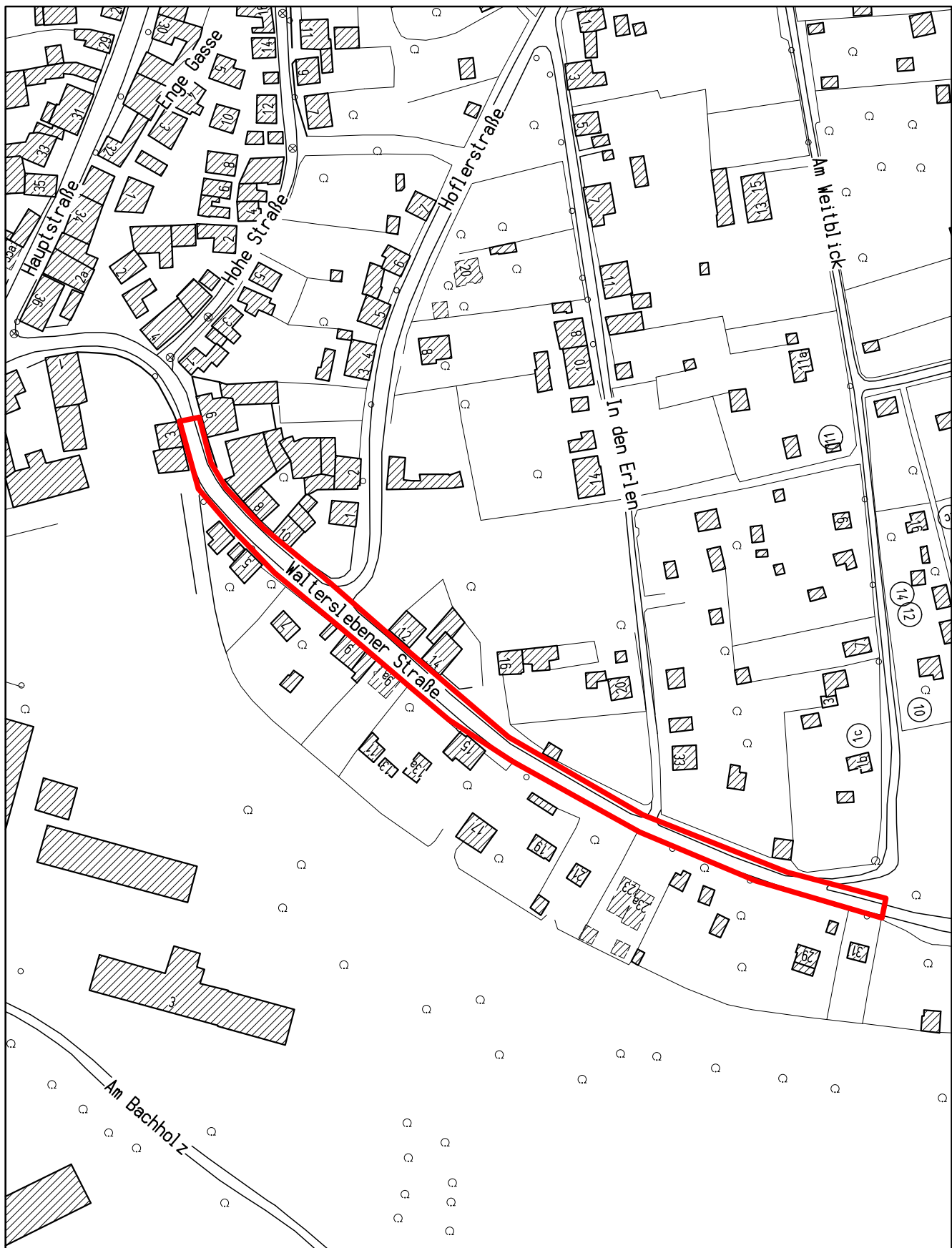


Dezernat Bauverwaltung
 Vermessungsamt
 Löberstraße 34, 99096 Erfurt
 Tel. (0361) 655-3490
 Fax. (0361) 655-3459

Tiefbauamt
 Datum: 05.09.01

Nachdruck oder Vervielfältigung verboten!

Maßstab: 1:2000
 Gemeinde: Erfurt
 Gemarkung:
 Flur:
 Flurstück:



Landeshauptstadt Erfurt
 Stadtverwaltung

Luftbilddauswertung

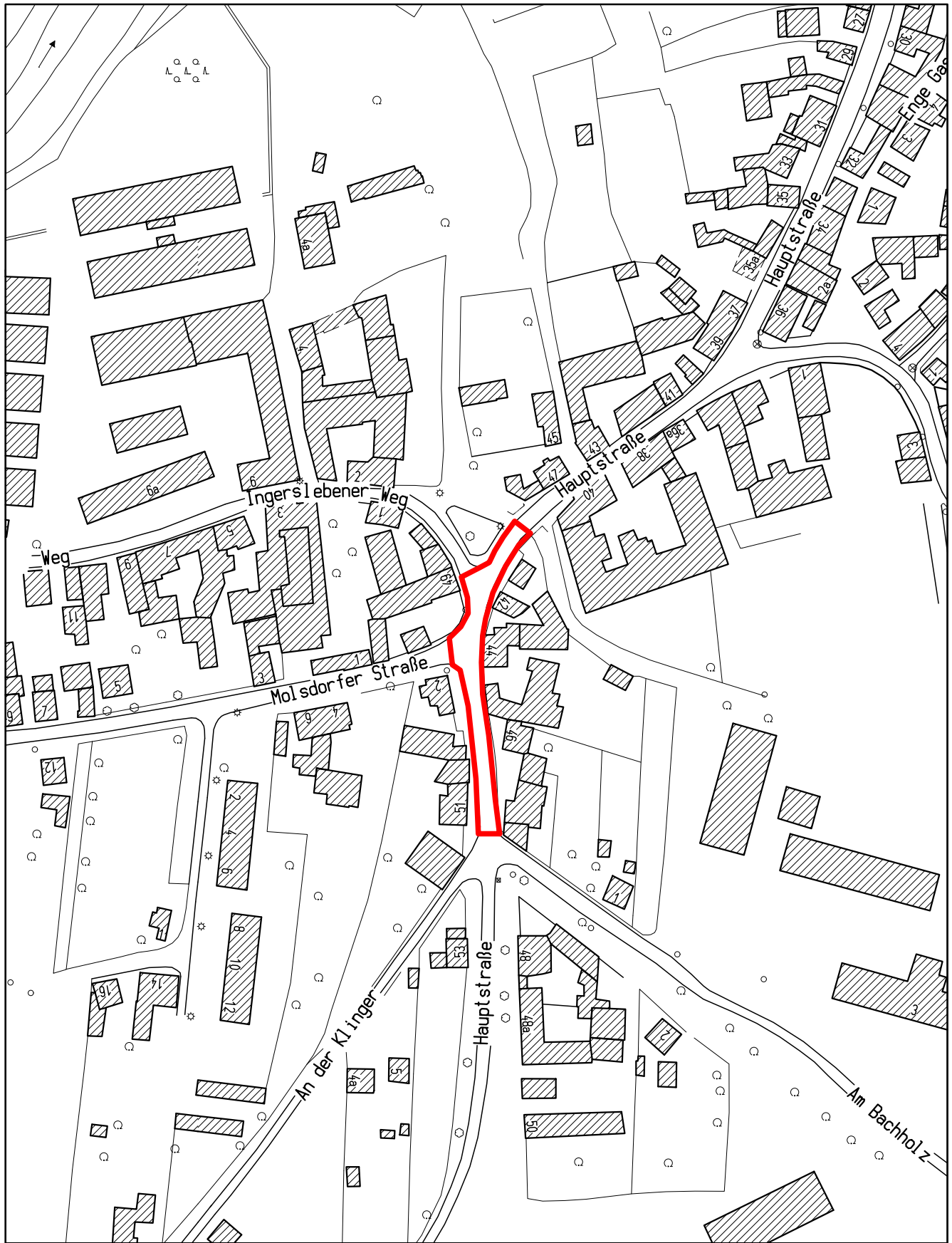
Anlage zur Abschnittsbildung Möbisburg Abschnitt 2



Dezernat Bauverwaltung
 Vermessungsamt
 Löberstraße 34, 99096 Erfurt
 Tel. (0361) 655-3490
 Fax. (0361) 655-3459

Tiefbauamt
 Datum: 05.09.01
 Nachdruck oder Vervielfältigung verboten!

Maßstab: 1:2000
 Gemeinde: Erfurt
 Gemarkung:
 Flur:
 Flurstück:



Landeshauptstadt Erfurt
Stadtverwaltung

Luftbilddauswertung

Anlage zur Abschnittsbildung Möbisburg Abschnitt 3

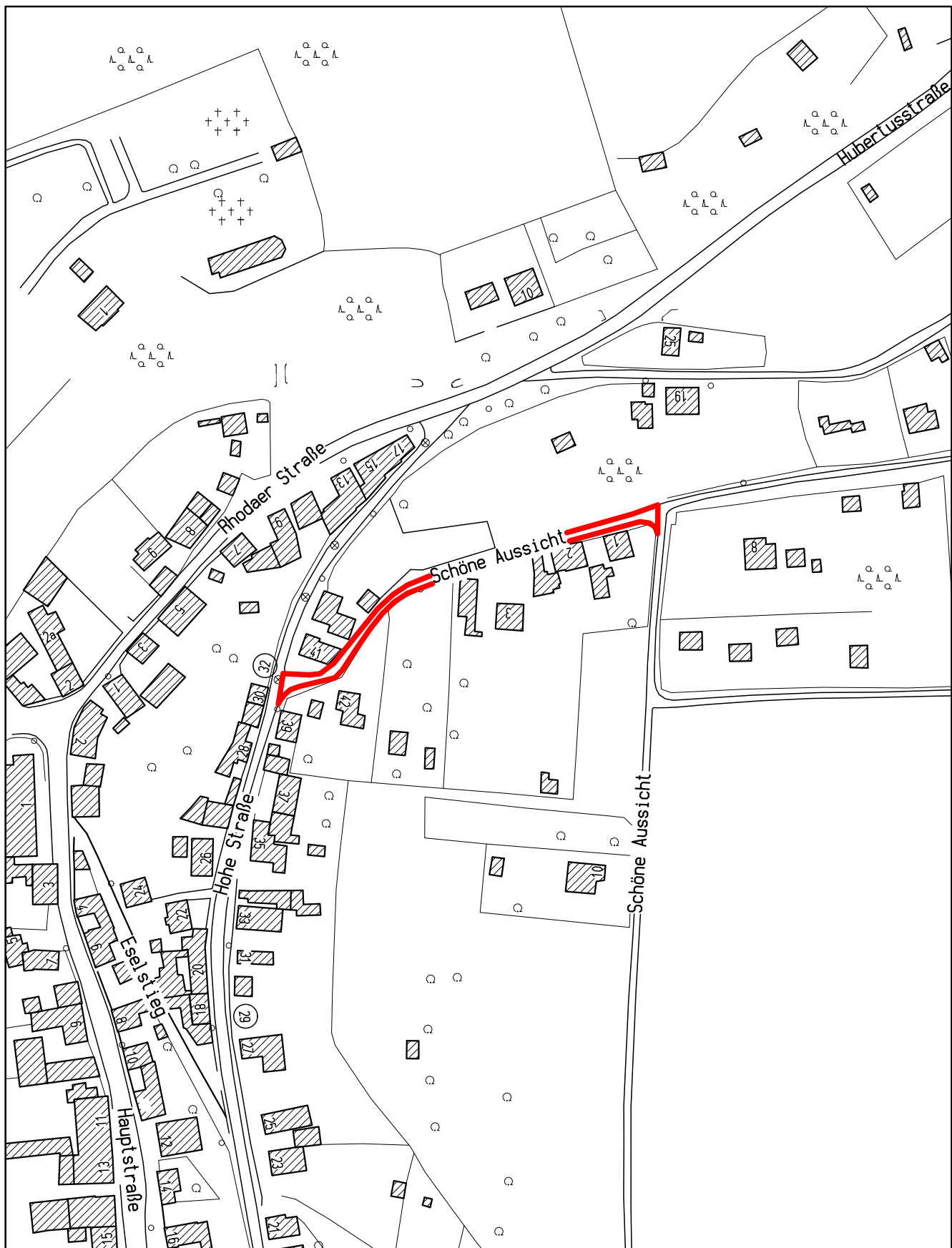


Dezernat Bauverwaltung
Vermessungsamt
Löberstraße 34, 99096 Erfurt
Tel. (0361) 655-3490
Fax. (0361) 655-3459

Tiefbauamt
Datum: 05.09.01

Nachdruck oder Vervielfältigung verboten!

Maßstab: 1:2000
Gemeinde: Erfurt
Gemarkung:
Flur:
Flurstück:



Landeshauptstadt Erfurt
Stadtverwaltung

Luftbilddauswertung

Anlage zur Abschnittsbildung Möbisburg Abschnitt 4



Dezernat Bauverwaltung
Vermessungsamt
Löberstraße 34, 99096 Erfurt
Tel. (0361) 655-3490
Fax. (0361) 655-3459

Tiefbauamt
Datum: 05.09.01

Nachdruck oder Vervielfältigung verboten!

Maßstab: 1:2000
Gemeinde: Erfurt
Gemarkung:
Flur:
Flurstück: