

Erfurter Statistik

Daten und Fakten
2016

Erfurt 
LANDESHAUPTSTADT
THÜRINGEN
Stadtverwaltung



Kleine Chronik der Stadt Erfurt

- 742 Erste schriftliche Erwähnung von „Erphesfurt“ in einem Brief des Bonifatius an Papst Zacharias
- 802 In Erfurt ist ein Königshof mit einem Pfalzgrafen belegt
- um 1066 Bau einer ersten Stadtmauer
- bis 1311 Meister Eckhart, der bedeutendste deutsche Mystiker, lebt mit zeitlichen Unterbrechungen mehr als drei Jahrzehnte im Erfurter Predigerkloster
- 1349 Pogrom gegen die jüdische Gemeinde
- 1392 Gründung der Universität Erfurt
- 1501-11 Martin Luther in Erfurt
- 1509/10 „Tolles Jahr“: Auflehnung der Bürgerschaft gegen den patrizischen Rat
- ab 1520 Reformation in Erfurt im Sinne Luthers
- 1631-35 und 1637-50 Erfurt ist schwedisch besetzt
- 1664 Unterwerfung Erfurts durch Kurmainz, Einsetzung eines kurmainzischen Statthalters
- 1665 Baubeginn der Zitadelle Petersberg
- 1754 Gründung der Kurmainzischen Akademie gemeinnütziger Wissenschaften
- 1802 Erfurt wird preußisch
- 1806-14 Erfurt ist französisch besetzt, es ist ab 1807 „domaine réservé à l'empereur“
- 1808 Erfurter Fürstenkongress
- 1813 Belagerung der Stadt durch preußische, österreichische und russische Truppen
- 1816 Aufhebung der Universität; Erfurt wird Hauptstadt des preußischen Regierungsbezirks Erfurt
- 1838 Erste Erfurter Gartenbauausstellung
- 1873 Aufhebung der Festungseigenschaft der Stadt
- 1890-98 Umbau des alten Wallgrabens zum Flutgraben
- 1944/45 Bei Bombenangriffen werden 1400 Menschen getötet und zahlreiche Kulturdenkmäler zerstört oder beschädigt
- 1945 Erfurt wird zunächst amerikanisch, dann sowjetisch besetzt
- 1948 Erfurt wird thüringische Landeshauptstadt
- 1952 Erfurt wird Bezirksstadt des gleichnamigen Bezirks
- 1961 Erste internationale Gartenbauausstellung (IGA)
- 1991 Erfurt wird Hauptstadt des Freistaats Thüringen
- 1994 Neugründung der Universität Erfurt

- 2003 Eröffnung des neuen Opernhauses - Theater Erfurt
- 2006 Verkehrsfreigabe des 4-spurigen Erfurter Ringes
- 2008 Eröffnung des neuen Hauptbahnhofes
- 2009 Eröffnung Alte Synagoge (Goldener Hochzeitsring)
- 2011 Eröffnung Erinnerungsort Topf & Söhne
- 2012 Besuch von Papst Benedikt XVI
- 2015 Besuch der Arraiolos-Gruppe auf Einladung des Bundespräsidenten Joachim Gauck

Erfurt, mitten im grünen Herzen Deutschlands gelegen, ist nicht nur bekannt als traditionelle Dom-, Luther- und Blumenstadt, sondern auch als „Ort der Vielfalt“.

Erfurt wurde im Jahr 742 erstmals urkundlich erwähnt. Ihre erste Blütezeit erlebte die Stadt im Mittelalter. Beeindruckende Bauwerke sowie die in ihrer Grundstruktur fast vollständig erhaltene Altstadt legen Zeugnis von Erfurts einstiger Bedeutung ab. Viele der vom Zerfall bedrohten Bauwerke wurden liebevoll saniert und geben der Stadt heute ihre einzigartige Ausstrahlung. Eines der bekanntesten Wahrzeichen der Stadt ist, neben dem Kirchenensemble von Mariendom und St. Severi und der Citadelle Petersberg, die Krämerbrücke. Auf der längsten durchgehend mit Häusern bebauten und bewohnten Brücke Europas boten schon im Mittelalter Händler ihre Waren feil. Der Ratsmeister Christian Reichart begründete im 18. Jahrhundert durch die Einführung wissenschaftlicher Samenzucht und Anbaumethoden den Erwerbsgartenbau und verhalf der Stadt zu dem Ruhm der „deutschen Blumenstadt“. Nach wie vor ist einer der Anziehungspunkte Erfurts das Garten- und Ausstellungsgelände egapark.

Das Gesicht Erfurts hat sich im Laufe der Jahre immer wieder verändert. Den Wirtschaftsstandort kennzeichnet heute ein ausgewogener Mix von produzierendem Gewerbe, Dienstleistungen sowie Einzelhandel. Die Schwerpunktkompetenzen Mikrosystemtechnik und Photovoltaik, Maschinen- und Anlagenbau, Logistik, Gartenbau und Nahrungsgüterindustrie sowie (Kinder-) Medien und Kreativwirtschaft prägen das zukunftsorientierte Profil der Landeshauptstadt.

Vom Kinderkanal KI.KA und dem Kindermedienzentrum gehen für die Medienbranche innovative Impulse aus. Auf das Stadtgebiet verteilt findet man die beliebten Figuren des Kinderkanals, von denen besonders Bernd das Brot und das Sandmännchen beliebte Fotomotive sind. Erfurt ist mit der Universität und der Fachhochschule zudem ein Hochschulzentrum. Bereits Martin Luther - der wohl berühmteste Erfurter Student - absolvierte an der Universität sein Studium. Die Hochschulen und die industrienahen Wissenschafts- und Forschungseinrichtungen kooperieren eng mit den ansässigen Unternehmen. Eine kinder- und familienfreundliche Politik mit zahlreichen Kinderbetreuungsplätzen ermöglicht es jungen Eltern, Familie und Beruf unter einen Hut zu bringen.

Die vielfältige Kultur-, Handels-, Beherbergungs- und Gastronomiestruktur zieht insbesondere Besucher und Einwohner in die Innenstadt und wird durch die Parkanlagen sowie die wald- und seenreiche Umgebung ergänzt.

Höhepunkte 2016

18.03. - 10.04.	Thüringer Bachwochen in Erfurt
26.03. - 10.04.	Erfurter Altstadtfrühling (Domplatz)
30.04. - 01.05.	Walpurgisnacht und Familienfest
06.05. - 08.05.	Erfurter Blumen- und Gartenfest
21.05.	Hochschulstraßenfest
08.06. - 11.06.	24. Deutsches Kinder-Medien-Festival „Goldener Spatz“ in Erfurt
10.06.	Lange Nacht der Museen
17.06. - 19.06.	41. Krämerbrückenfest/New Orleans
21.06.	Fête de la musique
11.08. - 28.08.	Domstufenfestspiele: „Tosca“ und
13.08. - 27.08.	„An der Arche um Acht“ (für Kinder)
08.09. - 11.09.	24. Erfurter Weinfest
11.09.	Tag des offenen Denkmals
14.09. - 18.09.	Synergura 2016 - 11. Internationales Puppentheaterfestival Erfurt
23.09. - 09.10.	Erfurter Oktoberfest
01.10. - 30.11.	Jazzmeile Thüringen
10.11.	Ökumenische Martinsfeier
22.11. - 22.12.	Erfurter Weihnachtsmarkt

weitere Veranstaltungen (Auswahl)

18.03. - 20.03.	Messe	Reiten-Jagen-Fischen
27.03. - 28.03.	Zoopark	Osterfest im Zoo
01.04. - 03.04.	egapark	Spezialmarkt „du und dein garten“
09.06.	Messe	Wirtschaftskongress „erwicon 2016“
11.06.	Arena	Konzert Herbert Grönemeyer
12.08./13.08.	egapark	50. egapark-Lichterfest
10.09.	Zoopark	18. Zooparklauf
01.10. - 02.10.	Zoopark	Zootage
28.10. - 01.11.	Messe	Reisen & Caravan
04.11. - 06.11.	Messe	Haus.Bau.Ambiente.

Partnerverbindungen von Erfurt

Partnerstädte:

- Mainz
- Vilnius (Litauen)
- Győr (Ungarn)
- Kati (Mali)
- Haifa (Israel)
- San Miguel de Tucumán (Argentinien)
- Lille (Frankreich)
- Lowetsch (Bulgarien)
- Kalisz (Polen)
- Shawnee/Kansas (USA)
- Xuzhou (VR China)

Kooperationsvereinbarungen mit Essen und Augsburg

Sehenswertes

- Dom und Severikirche
- Zitadelle Petersberg
- Flächendenkmal Altstadt mit Anger
- Augustinerkloster
- Krämerbrücke
- Fischmarkt mit Rathaus
- Staatskanzlei (ehemalige Kurmainzische Statthaltereie)
- Alte und Kleine Synagoge sowie die Mikwe
- egapark Erfurt, Cyriaksburg
- 21 katholische Pfarreien/Kirchen
- 46 evangelische Kirchen
- 10 Freikirchen
- Neue Synagoge
- Thüringer Zoopark Erfurt
- Erfurter Seen

Kultur

	<i>Besucher</i>
Theater Erfurt	183 637
- darunter Domstufenfestspiele	35 312
Thüringer Satiretheater und Kabarett „DIE ARCHE“	23 542
Puppentheater „Theater Waidspeicher“	26 006
Kinder- und Jugendtheater „Die SCHOTTE“	22 514
Angermuseum mit Nebeneinrichtungen	30 557
Museum für Thüringer Volkskunde	17 823
Stadtmuseum mit Nebeneinrichtungen	42 539
Naturkundemuseum	50 137
Schloss Molsdorf mit Nebeneinrichtungen	16 829
Kulturhof Krönbacken	5 291
Forum Konkrete Kunst Erfurt	3 599
Kulturforum Haus Dacheröden	7 402
Begegnungsstätte Kleine Synagoge	20 740
Alte Synagoge	40 087
Kunsthalle Erfurt	geschlossen ¹
egapark Erfurt	476 881
Messe Erfurt	581 830
Kultur- und Kongresszentrum Kaisersaal	105 000
Thür. Zoopark Erfurt (888 Tiere in 112 Tierarten)	439 064
Aquarium (1 586 Tiere in 214 Tierarten)	34 335
Stadt- und Regionalbibliothek	496 817
Erinnerungsort Topf & Söhne	9 759

Tourismus

67 Hotels und Pensionen ²	mit 5 370 Betten und 809 306 Übernachtungen
darunter	
1 Jugendherberge	37 881 Übernachtungen

	<i>Anzahl</i>
Stadtführungen der Erfurt Tourismus und Marketing GmbH	
Angebot an Stadtführungen und Rundfahrten in Erfurt	44
Reiseleitungen in andere Thüringer Regionen	13
Stadtführer	70
geführte Gruppen	7 750
geführte Personen	160 000

¹wegen Umbauarbeiten voraussichtlich bis 2017 geschlossen ² mit 10 und mehr Betten

Sportanlagen

	<i>Sitzplätze</i>
Steigerwaldstadion (für ca. 18 611 Zuschauer) ¹	ca. 9 495
Leichtathletikhalle	ca. 2 200
Eissportzentrum mit Gunda-Niemann-Stirnemann-Halle (400-Meter-Bahn, Standardeisfeld)	bis zu 4 000
Eishockeyhalle (Standardeisfeld)	ca. 1 500
Radrennbahn (für ca. 3 000 Zuschauer)	
	<i>Anzahl</i>
Schulsporthallen	51
Sonstige Sporthallen	18
Mehrzweckhalle (Thüringenhalle)	1
Sportplätze (53 Großspiel-, 48 Kleinspielfelder)	101
Schwimmhallen	2
Freibäder	3
Strandbäder	2
Tennisanlagen ² (26 Plätze, darunter 8 Hallenplätze)	6
Bowlinganlagen ² (62 Bahnen)	4
Kegelanlagen ² (37 Bahnen)	11
Schießsportanlagen ²	6
Reitsportanlagen ²	5
Golfplatz	1

Jugend, Gesundheit und Soziales

	<i>Anzahl</i>
Helios Klinikum Erfurt	mit 1 282 Betten
Katholisches Krankenhaus	mit 452 Betten
Niedergelassene Ärzte mit Kassenzulassung	507
Zahnärzte	229
Apotheken	50
Kindereinrichtungen ²	105
Offene Kinder- und Jugendeinrichtungen ²	28
Heime/betreutes Wohnen für junge Menschen ²	17
Albert-Schweitzer-Kinderdorf	1
Senioren- und Pflegeheime ²	21
Ambulante Pflegedienste ²	28
Seniorenclubs und Seniorenbegegnungsstätten ²	11

¹seit 2015 im Umbau, ²städtische und freie Träger

Schul- und Bildungswesen

	Anzahl ⁽¹⁾	Schüler/Studenten
Grundschulen	32 (3)	6 701
Regelschulen	12 (2)	2 624
Gymnasien ²	9 (2)	5 374
Gesamtschulen	3 (1)	1 722
Gemeinschaftsschulen	7 (3)	1 828
Förderschulen	8 (2)	705
Berufsbildende Schulen	17 (11)	9 228
Fachhochschule (WS 2015/2016)	1	4 058
Universität (WS 2015/2016)	1	5 815
Volkshochschule	1	8 298
Musikschule	1	2 949

Erfurter Studierende nach Fächergruppen ³	Prozent
Sprach- und Kulturwissenschaften	44,6
Rechts-, Wirtschafts- und Sozialwissenschaften	24,8
Mathematik, Naturwissenschaften	3,1
Ingenieurwissenschaften	19,2
Kunst, Kunstwissenschaften	2,1
Agrar-, Forst- und Ernährungswissenschaften	6,3

Wirtschaft

Bruttowertschöpfung in Mio. € (Stand: 2013)	6 474
Sozialversicherungspflichtig Beschäftigte ⁴	104 425
darunter nach Wirtschaftsbereichen	
Land- und Forstwirtschaft, Fischerei	345
Produzierendes Gewerbe	15 311
Handel, Gastgewerbe und Verkehr	23 601
öffentliche Dienstleistung	26 519
private Dienstleistung	38 648
Einpendler ⁴	47 466
Auspenderler ⁵	21 267

¹ (darunter in freier Trägerschaft)

² darunter Pierre-de-Coubertin-Gymnasium (Spezialschule für Sport mit Regelschulteil)

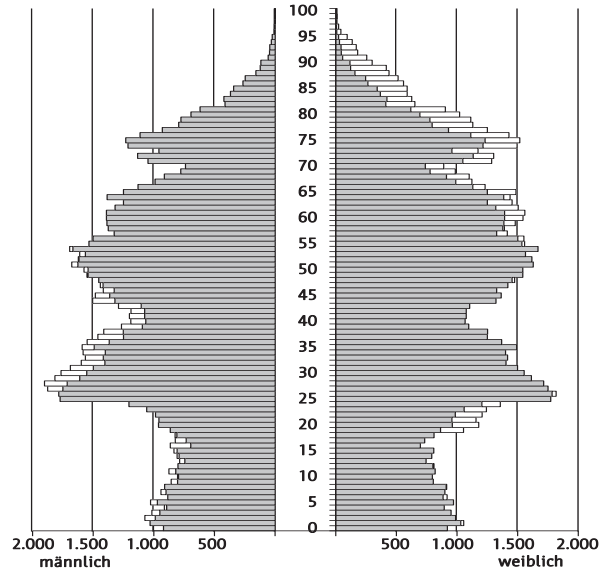
³ Stand: Wintersemester 2014/2015

⁴ am Arbeitsort, ⁵ am Wohnort, jeweiliger Stand: Juni 2015

Bevölkerung

Einwohner (Stand 31.12.2015)	210 271
davon	
männlich:	102 557
weiblich:	107 714
Ausländer:	12 793

Alterspyramide der Erfurter Bevölkerung 2015

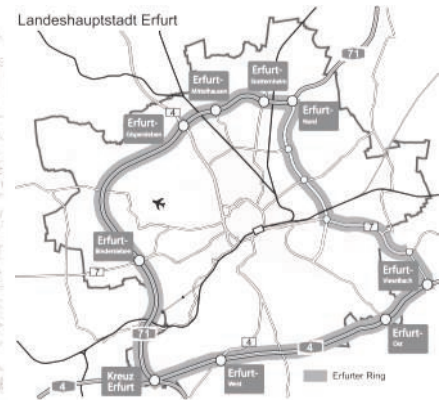
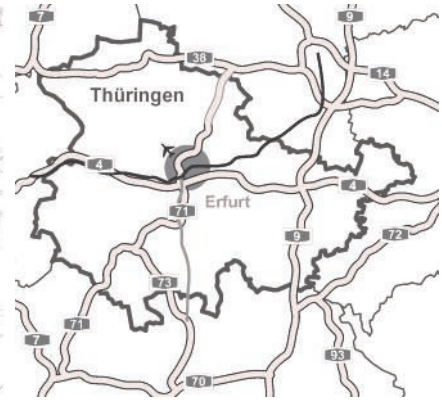
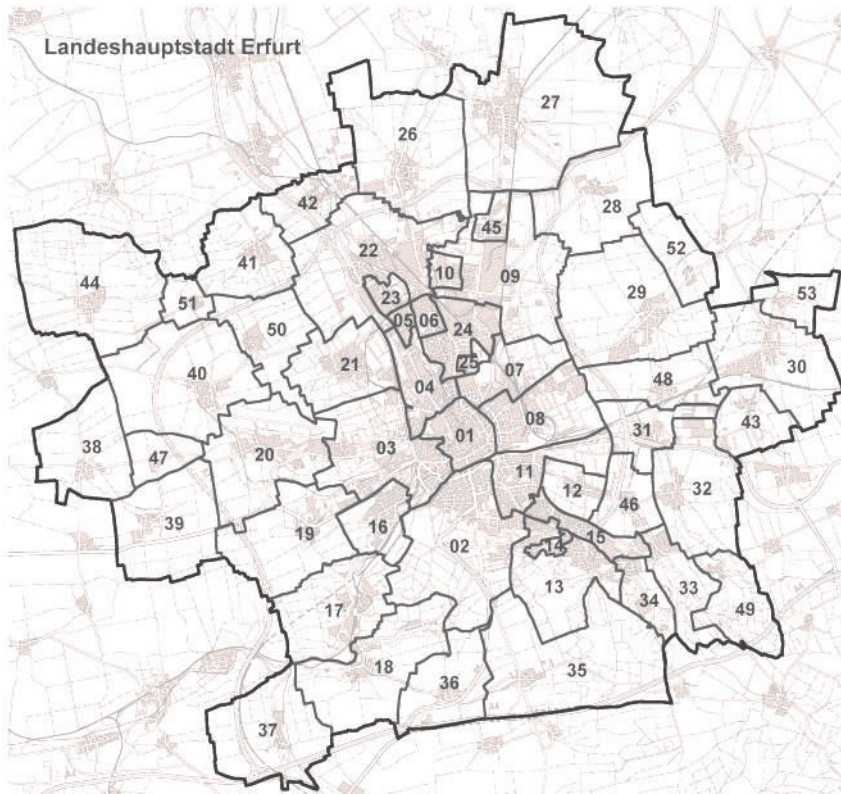


Altersstruktur

0 bis unter 6 Jahre	11 884
6 bis unter 15 Jahre	15 170
15 bis unter 18 Jahre	4 765
18 bis unter 25 Jahre	14 898
25 bis unter 45 Jahre	59 061
45 bis unter 60 Jahre	45 216
60 bis unter 65 Jahre	14 222
65 bis unter 80 Jahre	33 516
80 Jahre und älter	11 539

Stadtteile

<i>Stadtteil</i>	<i>Einwohner gesamt</i>	<i>Fläche in ha</i>	<i>Stadtteil</i>	<i>Einwohner gesamt</i>	<i>Fläche in ha</i>
1 Altstadt	19 015	245	45 Sulzer Siedlung ¹	1 006	97
2 Löbervorstadt	12 614	1 026	46 Urbich ¹	1 076	286
3 Brühlervorstadt	13 733	712	47 Gottstedt ¹	211	211
4 Andreasvorstadt	17 014	286	48 Azmannsdorf ¹	326	427
5 Berliner Platz ¹	6 016	48	49 Rohda (Haarberg) ¹	254	361
6 Rieth ¹	5 797	73	50 Salomonsborn ¹	1 128	469
7 Johannesvorstadt	6 482	331	51 Schaderode ¹	283	142
8 Krämpfervorstadt	16 283	497	52 Töttleben ¹	314	335
9 Hohenwinden	2 019	818	53 Wallichen ¹	171	238
10 Roter Berg ¹	5 860	77	¹ Ortsteil mit Ortsteilverfassung		
11 Daberstedt	13 589	349	Bevölkerungsdichte		779 Ew/km ²
12 Dittelstedt ¹	763	196	Durchschnittsalter		44,2 Jahre
13 Melchendorf ¹	10 401	565	Familienstand (Erwachsene)		<i>Prozent</i>
14 Wiesenhügel ¹	5 410	45		ledig	36,2
15 Herrenberg ¹	7 937	170		verheiratet	44,4
16 Hochheim ¹	2 752	285		geschieden/verwitwet	19,0
17 Bischleben-Stedten ¹	1 628	663	Wohnungsbestand ²		115 356
18 Möbisburg-Rhoda ¹	1 063	805	² Räume > =6 m ² , einschließlich Küchen, Stand: 31.12.2014		
19 Schmira ¹	983	728	Lage und Fläche		
20 Bindersleben ¹	1 416	808	Höhe über NN		158 - 430 m
21 Marbach ¹	3 997	515	Geographische Koordinaten (Dom)		
22 Gispersleben ¹	4 103	1 018	östliche Länge		11° 01' 31''
23 Moskauer Platz ¹	7 638	88	nördliche Breite		50° 58' 35''
24 Ilversgehofen	11 704	275	Größte Ausdehnung		
25 Johannesplatz ¹	5 290	43	Nord-Süd		21,0 km
26 Mittelhausen ¹	1 049	1 050	Ost-West		22,4 km
27 Stotternheim ¹	3 408	1 579	Fläche gesamt		26 988 ha
28 Schwerborn ¹	603	693	davon Wohnbaufläche		1 346 ha
29 Kerspleben ¹	1 708	1 046	Gewerbefläche		1 421 ha
30 Vieselbach ¹	2 170	773	Gemeinbedarfsflächen		326 ha
31 Linderbach ¹	859	313	Verkehrsfläche		1 833 ha
32 Büßleben ¹	1 277	687	Landwirtschaftsfläche		16 526 ha
33 Niedernissa ¹	1 637	380	Wald-/ Grünfläche		4 398 ha
34 Windischholzhausen ¹	1 905	225	Freizeitanlagen		267 ha
35 Egstedt ¹	508	1 263	Gewässer		387 ha
36 Waltersleben ¹	419	485	Sonstige Flächen		484 ha
37 Molsdorf ¹	534	723			
38 Ermstedt ¹	441	589			
39 Frienstedt ¹	1 329	721			
40 Alach ¹	984	1 013			
41 Tiefthal ¹	1 073	524			
42 Kühnhausen ¹	1 154	315			
43 Hochstedt ¹	275	298			
44 Töttelstädt ¹	662	1 082			



Verkehrsanbindung

Straßennetz	760 km
Radwege	191,9 km
Straßenbahngleislänge	87,2 km
Fluggäste auf dem Flughafen	230 436
Kfz insgesamt	110 184
darunter PKW	94 163

Erfurt „...liegt am besten Ort. Da muss eine Stadt stehen!“

Martin Luther (1533)

Weitere Verkehrsanbindungen sind der ICE-Bahnhof, die Autobahnen A4 und A71, die Bundesstraßen B4 und B7 sowie die Ostumfahrung. Die Autobahnen und die Ostumfahrung bilden mit zahlreichen Anschlussstellen den Erfurter Ring. Als Gewerbestandort verfügt die Landeshauptstadt Erfurt über 14 erschlossene Gewerbegebiete.

Finanzen

Städtischer Haushalt 2015

Verwaltungshaushalt	598,7 Mio EUR
Vermögenshaushalt	79,8 Mio EUR

Hebesätze für Gemeindesteuern (2015)

Grundsteuer A	300 v. H.
Grundsteuer B	490 v. H.
Gewerbesteuer	470 v. H.

Stadtrat

Sitzverteilung nach der Kommunalwahl am 25. Mai 2014	ges./wbl.*	
Sozialdemokratische Partei Deutschlands	15	4
Christlich Demokratische Union Deutschlands	12	2
DIE LINKE	11	6
BÜNDNIS 90/DIE GRÜNEN	5	2
Alternative für Deutschland	2	1
Freie Wähler Erfurt e. V.	2	0
Freie Demokratische Partei	1	0
Nationaldemokratische Partei Deutschlands	1	0
Piratenpartei Deutschland	1	0

* Anteil Frauen, Stand: 31.12.2015

Verwaltung der Stadt Erfurt

Oberbürgermeister Andreas Bausewein (SPD)

Bürgermeisterin Tamara Thierbach (DIE LINKE)

Dezernate Zuständigkeit

01 Oberbürgermeister i. A. Ricarda Schreeg

02 Finanzen¹ Beigeordnete Karola Pablich

03 Bürgerservice und Sicherheit N. N.¹

04 Stadtentwicklung, Bau, Verkehr
und Liegenschaften¹ Beigeordneter Alexander Hilge¹

05 Soziales, Bildung und Kultur Bürgermeisterin Tamara Thierbach

06 Wirtschaft und Umwelt Beigeordnete Kathrin Hoyer

¹ seit 01.01.2016

Impressum

Herausgeber: Landeshauptstadt Erfurt | Stadtverwaltung

Redaktion: Personal- und Organisationsamt

Abteilung: Statistik und Wahlen | Telefon 0361 655-1487

E-Mail: statistik@erfurt.de | Redaktionsschluss: März 2016

Weitere Informationen: www.erfurt.de