

# Erfurter Statistik

## Daten und Fakten

### 2021

**Erfurt**   
LANDESHAUPTSTADT  
THÜRINGEN  
**Stadtverwaltung**



## Kleine Chronik der Stadt Erfurt

- 742 Erste schriftliche Erwähnung von „Erphesfurt“ in einem Brief des Bonifatius an Papst Zacharias
- 802 In Erfurt ist ein Königshof mit einem Pfalzgrafen belegt
- um 1066 Bau einer ersten Stadtmauer
- bis 1311 Meister Eckhart, der bedeutendste deutsche Mystiker, lebt mit zeitlichen Unterbrechungen mehr als drei Jahrzehnte im Erfurter Predigerkloster
- 1349 Pogrom gegen die jüdische Gemeinde
- 1392 Gründung der Universität Erfurt
- 1501-11 Martin Luther in Erfurt
- 1509/10 „Tolles Jahr“: Auflehnung der Bürgerschaft gegen den patrizischen Rat
- ab 1520 Reformation in Erfurt im Sinne Luthers
- 1631-35 und 1637-50 Erfurt ist schwedisch besetzt
- 1664 Unterwerfung Erfurts durch Kurmainz, Einsetzung eines kurmainzischen Statthalters
- 1665 Baubeginn der Zitadelle Petersberg
- 1754 Gründung der Kurmainzischen Akademie gemeinnütziger Wissenschaften
- 1802 Erfurt wird preußisch
- 1806-14 Erfurt ist französisch besetzt, es ist ab 1807 „domaine réservé à l'empereur“
- 1808 Erfurter Fürstenkongress
- 1813 Belagerung der Stadt durch preußische, österreichische und russische Truppen
- 1816 Aufhebung der Universität; Erfurt wird Hauptstadt des preußischen Regierungsbezirks Erfurt
- 1838 Erste Erfurter Gartenbauausstellung
- 1873 Aufhebung der Festungseigenschaft der Stadt
- 1890-98 Umbau des alten Wallgrabens zum Flutgraben
- 1944/45 Bei Bombenangriffen werden über 1500 Menschen getötet und zahlreiche Kulturdenkmäler zerstört oder beschädigt
- 1945 Erfurt wird zunächst amerikanisch, dann sowjetisch besetzt
- 1948 Erfurt wird thüringische Landeshauptstadt
- 1952 Erfurt wird Bezirksstadt des gleichnamigen Bezirks
- 1961 Erste internationale Gartenbauausstellung (IGA)
- 1991 Erfurt wird Hauptstadt des Freistaats Thüringen
- 1994 Neugründung der Universität Erfurt

- 2003 Eröffnung des neuen Opernhauses - Theater Erfurt
- 2006 Verkehrsfreigabe des 4-spurigen Erfurter Ringes
- 2008 Eröffnung des neuen Hauptbahnhofes
- 2009 Eröffnung Alte Synagoge (Goldener Hochzeitsring)
- 2011 Eröffnung Erinnerungsort Topf & Söhne
- 2011 Besuch von Papst Benedikt XVI
- 2015 Besuch der Arraiolos-Gruppe auf Einladung des Bundespräsidenten Joachim Gauck
- 2017 Eröffnung der neuen ICE-Strecke München-Berlin, über Erfurt
- 2020 Elefanten und Nashorn Nachwuchs im Erfurter Zoo

Erfurt, mitten im grünen Herzen Deutschlands gelegen, ist nicht nur bekannt als traditionelle Dom-, Luther- und Blumenstadt, sondern auch als „Ort der Vielfalt“.

Erfurt wurde im Jahr 742 erstmals urkundlich erwähnt. Ihre erste Blütezeit erlebte die Stadt im Mittelalter. Beeindruckende Bauwerke sowie die in ihrer Grundstruktur fast vollständig erhaltene Altstadt legen Zeugnis von Erfurts einstiger Bedeutung ab. Viele der vom Zerfall bedrohten Bauwerke wurden liebevoll saniert und geben der Stadt heute ihre einzigartige Ausstrahlung. Eines der bekanntesten Wahrzeichen der Stadt ist, neben dem Kirchenensemble von Mariendom und St. Severi und der Citadelle Petersberg, die Krämerbrücke. Auf der längsten durchgehend mit Häusern bebauten und bewohnten Brücke Europas boten schon im Mittelalter Händler ihre Waren feil. Der Ratsmeister Christian Reichart begründete im 18. Jahrhundert durch die Einführung wissenschaftlicher Samenzucht und Anbaumethoden den Erwerbsgartenbau und verhalf der Stadt zu dem Ruhm der „deutschen Blumenstadt“. Nach wie vor ist einer der Anziehungspunkte Erfurts das Garten- und Ausstellungsgelände egapark.

Das Gesicht Erfurts hat sich im Laufe der Jahre immer wieder verändert. Den Wirtschaftsstandort kennzeichnet heute ein ausgewogener Mix von produzierendem Gewerbe, Dienstleistungen sowie Einzelhandel. Die Schwerpunktkompetenzen Mikrosystemtechnik und Photovoltaik, Maschinen- und Anlagenbau, Logistik, Gartenbau und Nahrungsgüterindustrie sowie (Kinder-) Medien und Kreativwirtschaft prägen das zukunftsorientierte Profil der Landeshauptstadt.

Vom Kinderkanal KI.KA und dem Kindermedienzentrum gehen für die Medienbranche innovative Impulse aus. Auf das Stadtgebiet verteilt findet man die beliebten Figuren des Kinderkanals, von denen besonders Bernd das Brot und das Sandmännchen beliebte Fotomotive sind. Erfurt ist mit der Universität und der Fachhochschule zudem ein Hochschulzentrum. Bereits Martin Luther - der wohl berühmteste Erfurter Student - absolvierte an der Universität sein Studium. Die Hochschulen und die industrienahen Wissenschafts- und Forschungseinrichtungen kooperieren eng mit den ansässigen Unternehmen. Eine kinder- und familienfreundliche Politik mit zahlreichen Kinderbetreuungsplätzen ermöglicht es jungen Eltern, Familie und Beruf unter einen Hut zu bringen.

Die vielfältige Kultur-, Handels-, Beherbergungs- und Gastronomiestruktur zieht insbesondere Besucher und Einwohner in die Innenstadt und wird durch die Parkanlagen sowie die wald- und seenreiche Umgebung ergänzt.

## Höhepunkte 2021

Geplante Veranstaltungen, deren Durchführungen aufgrund der Corona-Pandemie nicht gesichert sind:

23.04. - 10.10.	BUGA - Bundesgartenschau
21.05. - 23.05.	Lange Nacht der Museen
18.06 - 20.06.	Krämerbrückenfest
08.07. - 24.07.	Zoopark Picknick Konzerte
09.07. - 01.08.	Domstufenfestspiele
25.09. - 26.09.	Töpfermarkt

## weitere Veranstaltungen (Auswahl),

deren Durchführungen aufgrund der Corona-Pandemie nicht gesichert sind:

17.07.-18.07	Messe	Rassehundausstellung
02.10. - 03.10.	Zoopark	Zootage
30.10.	Zoopark	23. Zooparklauf
31.10.	Zoopark	Halloween
05.11. -07.11.	Messe	Haus.Bau.Ambiente
22.11.-14.02	Zoopark	Magische Lichternächte

## Partnerverbindungen von Erfurt

Partnerstädte:

- Mainz
- Vilnius (Litauen)
- Győr (Ungarn)
- Kati (Mali)
- Haifa (Israel)
- San Miguel de Tucumán (Argentinien)
- Lille (Frankreich)
- Lowetsch (Bulgarien)
- Kalisz (Polen)
- Shawnee/Kansas (USA)
- Xuzhou (VR China)

Kooperationsvereinbarungen mit Essen und Augsburg

## Sehenswertes

- Dom und Severikirche
- Zitadelle Petersberg
- Flächendenkmal Altstadt mit Anger
- Augustinerkloster
- Krämerbrücke
- Fischmarkt mit Rathaus
- Staatskanzlei (ehemalige Kurmainzische Statthalterei)
- Alte und Kleine Synagoge sowie die Mikwe
- egapark Erfurt, Cyriaksburg
- 21 katholische Pfarreien/Kirchen
- 46 evangelische Kirchen
- 10 Freikirchen
- Neue Synagoge
- Thüringer Zoopark Erfurt
- Erfurter Seen

## Kultur

	<i>Besucher</i>
Theater Erfurt	33 959
- darunter Domstufenfestspiele	10 897
Thüringer Satiretheater und Kabarett „DIE ARCHE“	5 051
Puppentheater „Theater Waidspeicher“	4 918
Kinder- und Jugendtheater „Die SCHOTTE“	5 090
Angermuseum mit Nebeneinrichtungen	7 414
Museum für Thüringer Volkskunde	1 385
Stadtmuseum mit Nebeneinrichtungen	17 232
Naturkundemuseum	38 614
Schloss Molsdorf mit Nebeneinrichtungen	3 637
Kulturhof Krönbacken	3 730
Begegnungsstätte Kleine Synagoge	3 203
Alte Synagoge	19 404
Kunsthalle Erfurt	9 486
egapark Erfurt	176 477
Messe Erfurt	-
Kultur- und Kongresszentrum Kaisersaal	22 400
Thür. Zoopark Erfurt (864 Tiere in 137 Tierarten)	430 000
Stadt- und Regionalbibliothek	195 280
Erinnerungsort Topf & Söhne	5 478

## Tourismus

67 Hotels und Pensionen<sup>1</sup> mit 5 474 Betten und  
479 780 Übernachtungen

darunter  
1 Jugendherberge 17 619 Übernachtungen<sup>2</sup>

Stadtführungen der Erfurt Tourismus und Marketing GmbH

	<i>Anzahl</i>
Angebot an Stadtführungen und Rundfahrten in Erfurt	46
Reiseleitungen in andere Thüringer Regionen	5
Stadtführer	80
geführte Gruppen	2 937
geführte Personen	45 000

<sup>1</sup> mit 10 und mehr Betten

<sup>2</sup> davon 5 820 Übernachtungen durch Flüchtlingsunterbringung

## Sportanlagen

	<i>Sitzplätze</i>
Multifunktionsarena	ca. 18 500
Mehrzweckhalle (Thüringenhalle)	ca. 5 000
Leichtathletikhalle	ca. 3 000
Eissportzentrum mit Gunda-Niemann-Stirnemann-Halle (400-Meter-Bahn, Standardeisfeld)	bis zu 4 000
Eishockeyhalle (Standardeisfeld)	ca. 1 500
Rollschuhbahn (250-Meter-Bahn)	
Radrennbahn (für ca. 4 000 Zuschauer)	

	<i>Anzahl</i>
Schulsporthallen	53
Sonstige Sporthallen	14
Sportplätze (mit 51 Groß-, 48 Kleinspielfeldern)	37
Schwimmhallen	2
Freibäder	3
Strandbäder	2
Tennisanlagen <sup>1</sup> (35 Plätze, darunter 3 Hallenplätze)	6
Bowlinganlagen <sup>1</sup> (29 Bahnen)	3
Kegelanlagen <sup>1</sup> (30 Bahnen)	10
Schießsportanlagen <sup>1</sup>	5
Reitsportanlagen <sup>1</sup>	7
Golfplatz	1

## Jugend, Gesundheit und Soziales

	<i>Anzahl</i>
Helios Klinikum Erfurt	mit 1 215 Betten
Katholisches Krankenhaus <sup>2</sup>	mit 460 Betten
Niedergelassene Ärzte und Psychotherapeuten	557
Zahnärzte	209
Apotheken	49
Kindereinrichtungen <sup>1</sup>	103
Offene Kinder- und Jugendeinrichtungen <sup>1</sup>	28
Heime/betreutes Wohnen für junge Menschen <sup>1</sup>	19
Albert-Schweitzer-Kinderdorf	1
Senioren- und Pflegeheime <sup>1</sup>	21
Ambulante Pflegedienste <sup>1</sup>	40
Seniorenclubs und Seniorenbegegnungsstätten <sup>1</sup>	15

<sup>1</sup> städtische und freie Träger, <sup>2</sup> inkl. Tagesklinik Psychiatrie

## Schul- und Bildungswesen

	Anzahl <sup>(1)</sup>	Schüler/Studenten
Grundschulen	28 (3)	6 340
Regelschulen	8 (2)	1 967
Gymnasien <sup>2</sup>	9 (2)	5 380
Gesamtschulen	3 (1)	1 840
Gemeinschaftsschulen	12 (3)	4 923
Förderschulen	7 (2)	678
Berufsbildende Schulen	18 (12)	10 266
Volkshochschule	1	7 528
Musikschule	1	1 800
Fachhochschule (WS 2020/2021)	1	4 052
Universität (WS 2020/2021)	1	6 240
Erfurter Studierende nach Fächergruppen <sup>3</sup>		Prozent
Rechts-, Wirtschafts- und Sozialwissenschaften		56,3
Ingenieurwissenschaften		19,2
Agrar-, Forst und Ernährungs- wissenschaften, Veterinärmedizin		8,5
Geisteswissenschaften		14,4
Kunst, Kunstwissenschaften		1,0
Mathematik, Naturwissenschaften		0,5
*Intern. Hochschule Bad Honnef	1	45 812

## Wirtschaft

Bruttowertschöpfung in Mio. € (Stand: 2018)	7 628
Sozialversicherungspflichtig Beschäftigte <sup>4</sup> darunter nach Wirtschaftsbereichen	109 632
Land- und Forstwirtschaft, Fischerei	390
Produzierendes Gewerbe	14 890
Handel, Gastgewerbe und Verkehr	25 708
öffentliche Dienstleistung	28 434
private Dienstleistung	40 210
Einpendler <sup>4</sup>	48 508
Auspender <sup>5</sup>	24 207

<sup>1</sup> (darunter in freier Trägerschaft)

<sup>2</sup> darunter Pierre-de-Coubertin-Gymnasium (Spezialschule für Sport mit Regelschulteil)

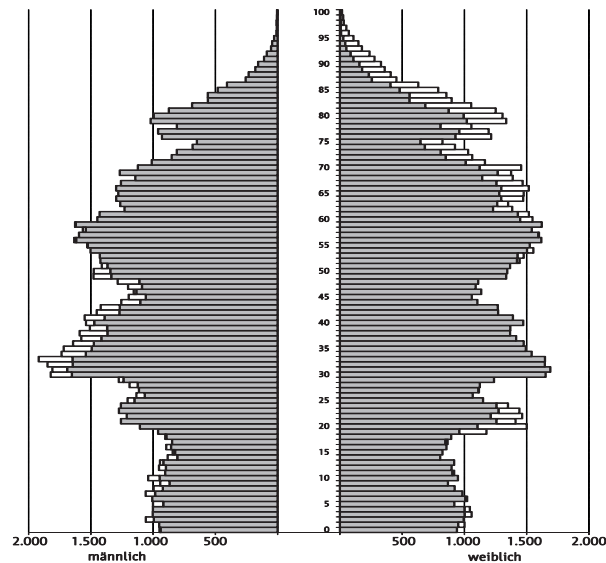
<sup>3</sup> Stand: Wintersemester 2020/2021

<sup>4</sup> am Arbeitsort, <sup>5</sup> am Wohnort, jeweiliger Stand: Juni 2020

## Bevölkerung

Einwohner (Stand 31.12.2020)	214 174
davon	männlich: 104 575
	weiblich: 109 599
	Ausländer: 20 007

Alterspyramide der Erfurter Bevölkerung 2020



Altersstruktur	männlich	weiblich
0 bis unter 6 Jahre	1 191	1 191
6 bis unter 15 Jahre	1 701	1 701
15 bis unter 18 Jahre	512	512
18 bis unter 25 Jahre	1 188	1 188
25 bis unter 45 Jahre	5 834	5 834
45 bis unter 60 Jahre	4 317	4 317
60 bis unter 65 Jahre	13 951	13 951
65 bis unter 80 Jahre	33 580	33 580
80 Jahre und älter	15 258	15 258

# Stadtteile

Stadtteil	Einwohnergesamt <sup>1</sup>	Fläche in ha
01 Altstadt	19 658	245
02 Löbervorstadt	12 173	1 026
03 Brühlervorstadt	13 837	712
04 Andreasvorstadt	17 026	286
05 Berliner Platz <sup>2</sup>	6 008	48
06 Rieth <sup>2</sup>	6 285	73
07 Johannesvorstadt	7 556	331
08 Krämpfervorstadt	16 850	497
09 Hohenwinden	1 889	818
10 Roter Berg <sup>2</sup>	6 111	77
11 Daberstedt	13 502	349
12 Dittelstedt <sup>2</sup>	821	196
13 Melchendorf <sup>2</sup>	10 652	565
14 Wiesenhügel <sup>2</sup>	5 462	45
15 Herrenberg <sup>2</sup>	8 001	170
16 Hochheim <sup>2</sup>	2 818	285
17 Bischleben-Stedten <sup>2</sup>	1 594	663
18 Möbisburg-Rhoda <sup>2</sup>	1 041	805
19 Schmira <sup>2</sup>	947	728
20 Bindersleben <sup>2</sup>	1 511	808
21 Marbach <sup>2</sup>	4 401	515
22 Gispersleben <sup>2</sup>	4 104	1 018
23 Moskauer Platz <sup>2</sup>	7 538	88
24 Ilversgehofen	12 183	275
25 Johannesplatz <sup>2</sup>	5 257	43
26 Mittelhausen <sup>2</sup>	1 050	1 050
27 Stotternheim <sup>2</sup>	3 432	1 579
28 Schwerborn <sup>2</sup>	637	693
29 Kerspleben <sup>2</sup>	1 761	1 046
30 Vieselbach <sup>2</sup>	2 141	773
31 Linderbach <sup>2</sup>	932	313
32 Büßleben <sup>2</sup>	1 255	687
33 Niedernissa <sup>2</sup>	1 722	380
34 Windischholzhausen <sup>2</sup>	1 914	225
35 Egstedt <sup>2</sup>	523	1 263
36 Waltersleben <sup>2</sup>	427	485
37 Molsdorf <sup>2</sup>	508	723
38 Ermstedt <sup>2</sup>	424	589
39 Frienstedt <sup>2</sup>	1 375	721
40 Alach <sup>2</sup>	990	1 013
41 Tiefthal <sup>2</sup>	1 051	524
42 Kühnhausen <sup>2</sup>	1 131	315
43 Hochstedt <sup>2</sup>	263	298
44 Töttelstädt <sup>2</sup>	633	1 082

Stadtteil	Einwohnergesamt	Fläche in ha <sup>1</sup>
45 Sulzer Siedlung <sup>2</sup>	1 008	97
46 Urbich <sup>2</sup>	1 113	286
47 Gottstedt <sup>2</sup>	213	211
48 Azmannsdorf <sup>2</sup>	356	427
49 Rohda (Haarberg) <sup>2</sup>	251	361
50 Salomonsborn <sup>2</sup>	1 090	469
51 Schaderode <sup>2</sup>	274	142
52 Töttleben <sup>2</sup>	308	335
53 Wallichen <sup>2</sup>	167	238

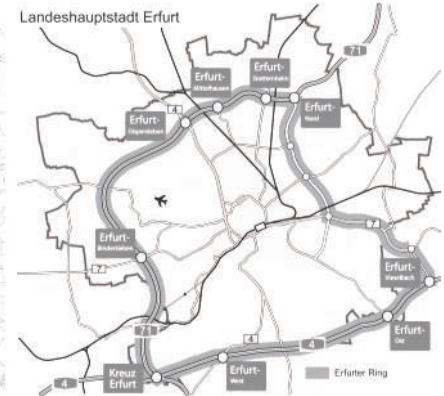
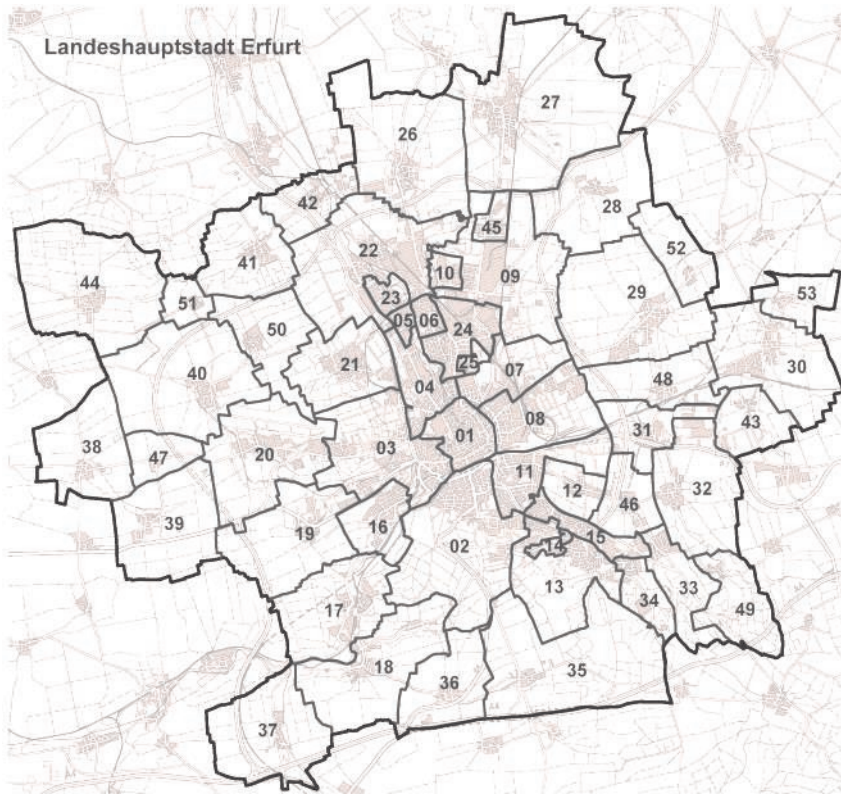
<sup>1</sup>Stand: 31.12.2020, <sup>2</sup>Ortsteil mit Ortsteilverfassung

Bevölkerungsdichte	794 Ew/km <sup>2</sup>
Durchschnittsalter	44,5 Jahre
Familienstand (Erwachsene)	Prozent
	ledig
	verheiratet
	geschieden/verwitwet
	unbekannt
	36,3
	43,4
	18,4
	1,8

Wohnungsbestand <sup>3</sup>	113 253
<sup>3</sup> ohne Wohnheime, Stand: 31.12.2019	

## Lage und Fläche

Höhe über NN	158 - 430 m
Geographische Koordinaten (Dom)	
östliche Länge	11° 01' 31"
nördliche Breite	50° 58' 35"
Größte Ausdehnung	
Nord-Süd	21,0 km
Ost-West	22,4 km
Fläche gesamt	26 988 ha
davon Wohnbaufläche	1 360 ha
Gewerbefläche	1 408 ha
Gemeinbedarfsflächen	330 ha
Verkehrsfläche	1 843 ha
Landwirtschaftsfläche	16 457 ha
Wald-/ Grünfläche	4 422 ha
Freizeitanlagen	268 ha
Gewässer	393 ha
Sonstige Flächen	507 ha



## Verkehrsanbindung

Straßennetz	824km
Radwege	202,95 km
Straßenbahngleislänge	88,0 km
Fluggäste auf dem Flughafen	28 195
Kfz insgesamt	128 933
darunter PKW	98 570

**Erfurt „...liegt am besten Ort. Da muss eine Stadt stehen!“**

*Martin Luther (1533)*

Weitere Verkehrsanbindungen sind der ICE-Bahnhof, die Autobahnen A4 und A71, die Bundesstraßen B4 und B7 sowie die Ostumfahrung. Die Autobahnen und die Ostumfahrung bilden mit zahlreichen Anschlussstellen den Erfurter Ring.

Als Gewerbestandort verfügt die Landeshauptstadt Erfurt über 14 erschlossene Gewerbegebiete.

# Finanzen

## Städtischer Haushalt 2020

Verwaltungshaushalt	724,8 Mio EUR
Vermögenshaushalt	203,9 Mio EUR
Hebesätze für Gemeindesteuern (2020)	
Grundsteuer A	300 v. H.
Grundsteuer B	550 v. H.
Gewerbesteuer	470 v. H.

# Stadtrat

Sitzverteilung nach der Kommunalwahl am 26. Mai 2019	ges./wbl.*	
Christlich Demokratische Union Deutschlands	10	2
Sozialdemokratische Partei Deutschlands	9	2
DIE LINKE	8	6
Alternative für Deutschland	7	1
BÜNDNIS 90/DIE GRÜNEN	6	2
Mehrwertstadt Erfurt	4	2
Freie Demokratische Partei	3	1
Freie Wähler Erfurt e. V.	2	0
Piratenpartei Deutschland	1	0

\* Anteil Frauen , Stand: 30.04.2021

# Verwaltung der Stadt Erfurt

Oberbürgermeister	Andreas Bausewein (SPD)
Bürgermeisterin	Anke Hofmann-Domke (DIE LINKE)
Dezernate	Zuständigkeit
01 Oberbürgermeister	i. A. Ricarda Schreeg
02 Finanzen und Wirtschaft	Beigeordneter Steffen Linnert
03 Sicherheit und Umwelt	Beigeordneter Andreas Horn
04 Bau und Verkehr	Beigeordneter Matthias Bärwolff
05 Soziales, Bildung und Jugend	Bürgermeisterin Anke Hofmann-Domke
06 Kultur und Stadtentwicklung	Beigeordneter Dr. Tobias J. Knoblich

Stand 01.03.2020

## Impressum

Herausgeber: Landeshauptstadt Erfurt | Stadtverwaltung  
Redaktion: Personal- und Organisationsamt  
Abteilung Statistik und Wahlen | Telefon 0361 655-1491  
E-Mail: statistik@erfurt.de | Redaktionsschluss: April 2021

**Weitere Informationen: [www.erfurt.de](http://www.erfurt.de)**